Башкортостан Республикаһының Бүздәк районы муниципаль районыныц Бүздәк ауыл советы ауыл биләмәһе Советы		Совет сельского поселения Буздякский сельсовет муниципального района Буздякский район Республики Башкортостан

ҠАРАР РЕШЕНИЕ

“23” июль 2019 й. № 359 “23” июля 2019 г.

Об утверждении документации по проекту межевания и планировки территории в границе земельного участка с кадастровым номером 02:16:130111:1284 с. Буздяк сельского поселения Буздякский сельсовет муниципального района Буздякский район Республики Башкортостан

В соответствии со статьями 45, 46 Градостроительного Кодекса Российской Федерации, на основании Постановления от 08.05.2019 г. № 81 «О подготовке документации по планировке территории (проекта планировки и проекта межевания территории) в границе земельного участка с кадастровым номером 02:16:130111:1284 с. Буздяк сельского поселения Буздякский сельсовет муниципального района Буздякский район Республики Башкортостан», с учетом протокола публичных слушаний № 6 от 19.07.2019 года и заключения о результатах публичных слушаний от 19.07.2019 года, с целью обеспечения устойчивого развития территории, Совет сельского поселения Буздякский сельсовет муниципального района Буздякский район Республики Башкортостан

РЕ ШИЛ :

1. Утвердить документацию по проекту межевания и планировки территории в границе земельного участка с кадастровым номером 02:16:130111:1284 с. Буздяк сельского поселения Буздякский сельсовет муниципального района Буздякский район Республики Башкортостан.
2. Обнародовать настоящее решение на информационном стенде в здании администрации сельского поселения и разместить на официальном сайте сельского поселения Буздякский сельсовет муниципального района Буздякский район Республики Башкортостан в сети «Интернет».
3. Контроль за исполнением настоящего решения возложить на постоянную комиссию Совета СП Буздякский сельсовет по земельным вопросам, благоустройству и экологии.

Глава сельского поселения

Буздякский сельсовет А.А. Низамов

Общество с ограниченной ответственностью

«Земля»

Свидетельство СРО № АИИС И-01-2065-14052012 от 14.05.2012

Заказчик – ООО «Уфимский Завод Деталей Трубопроводов»

ДОКУМЕНТАЦИЯ ПО ПЛАНИРОВКЕ ТЕРРИТОРИИ (ПРОЕКТ ПЛАНИРОВКИ И МЕЖЕВАНИЯ ТЕРРИТОРИИ) В ГРАНИЦЕ ЗЕМЕЛЬНОГО УЧАСТКА С КАДАСТРОВЫМ НОМЕРОМ 02:16:130111:1284 С.БУЗДЯК СЕЛЬСКОГО ПОСЕЛЕНИЯ БУЗДЯКСКИЙ СЕЛЬСОВЕТ МР БУЗДЯКСКИЙ РАЙОН РБ

ПРОЕКТ ПЛАНИРОВКИ И МЕЖЕВАНИЯ ТЕРРИТОРИИ

19.ПП.042.034-ППиМТ

Раздел 1

Проект планировки территории. Графическая часть

2019

Взам. инв. №

Подпись и дата

Инв.№ подп.

Общество с ограниченной ответственностью

«Земля»

Свидетельство СРО № АИИС И-01-2065-14052012 от 14.05.2012

Заказчик – ООО «Уфимский Завод Деталей Трубопроводов»

ДОКУМЕНТАЦИЯ ПО ПЛАНИРОВКЕ ТЕРРИТОРИИ (ПРОЕКТ ПЛАНИРОВКИ И МЕЖЕВАНИЯ ТЕРРИТОРИИ) В ГРАНИЦЕ ЗЕМЕЛЬНОГО УЧАСТКА С КАДАСТРОВЫМ НОМЕРОМ 02:16:130111:1284 С.БУЗДЯК СЕЛЬСКОГО ПОСЕЛЕНИЯ БУЗДЯКСКИЙ СЕЛЬСОВЕТ МР БУЗДЯКСКИЙ РАЙОН РБ

ПРОЕКТ ПЛАНИРОВКИ И МЕЖЕВАНИЯ ТЕРРИТОРИИ

19.ПП.042.034-ППиМТ

Раздел 1

Проект планировки территории. Графическая часть

Директор ООО "Земля" **Р.А. Нуртдинов**

2019

Взам. инв. №

Подпись и дата

Инв.№ подп.

СОДЕРЖАНИЕ ТОМА

Обозначение	Наименование	Приме-чание
19.ПП.042.034-ППиМТ-С	Содержание тома	2
	Графическая часть	3
19.ПП.042.034-ППиМТ.ГЧ-001	Обзорная карта. Масштаб 1:100 000	3
19.ПП.042.034-ППиМТ.ГЧ-002	Основной чертеж проекта планировки территории. Масштаб 1:1000	4

Взам. Инв. №

Подпись и дата

Инв. № подл.

Изм.	Кол.у	Лист	№док	Подпись	Дата	19.ПП.042.034-ППиМТ-С		
Разраб.		Нуртдинов Р.Р.			24.04.19	Содержание тома	Стадия	Лист	Листов
Пров.		Ахметдинова М.М.			24.04.19		П		1
							Земля		
Н.контр.		Нуртдинов Р.А.			24.04.19				
Директор		Нуртдинов Р.А.			24.04.19				

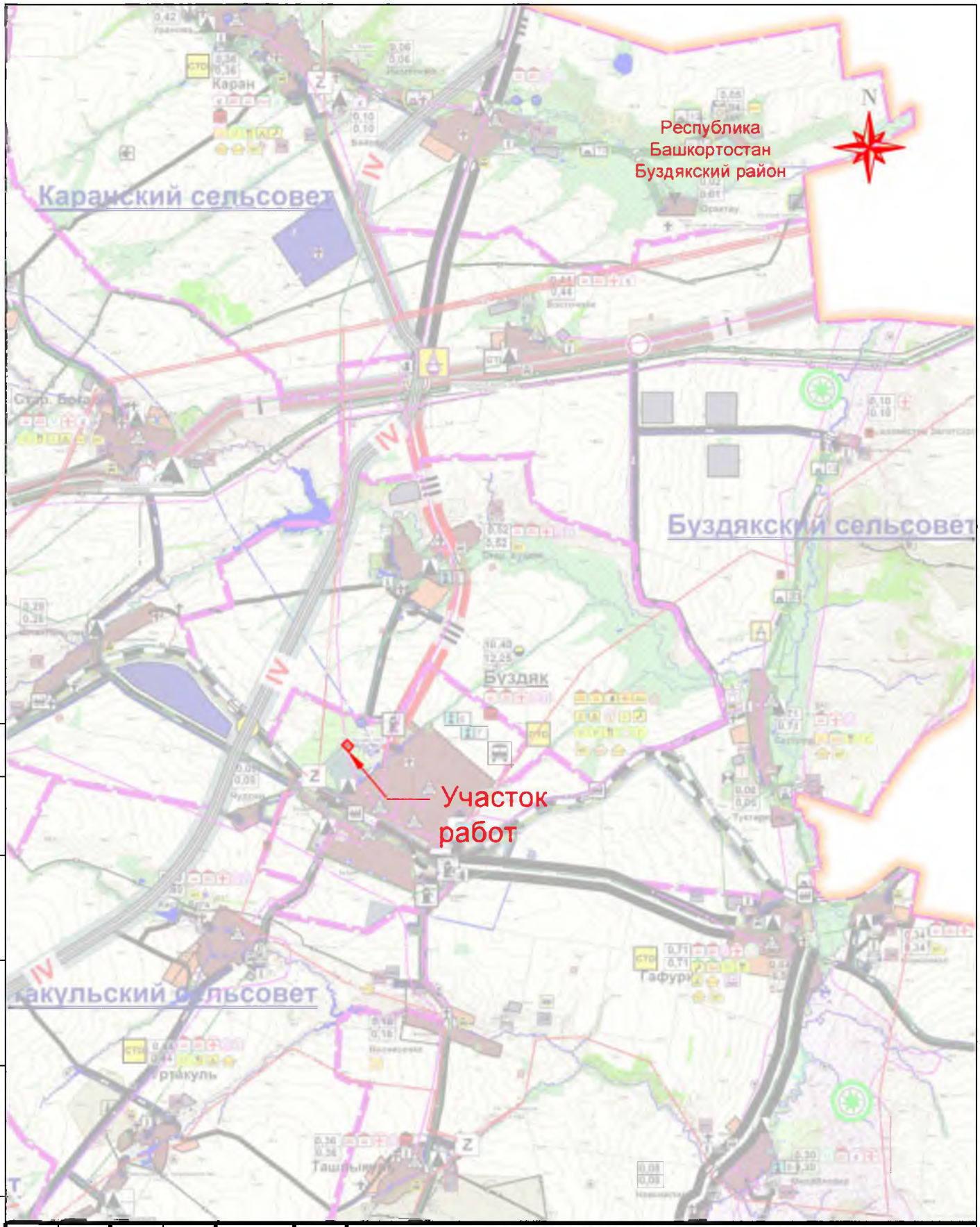

Согласовано

Взаим. инв. №

Подп. и дата

Инв. № подл.

Изм.	Кол.уч.	Лист	Nдок.	Подпись	Дата
Разраб.		Нуртдинов Р.Р.			26.04.19
Проверила		Ахметдинова М.М.			26.04.19
Н.контроль		Нуртдинов Р.А.			26.04.19
Директор		Нуртдинов Р.А.			26.04.19

19.ПП.042.034-ППиМТ.ГЧ-001

Подготовка проекта планировки и межевания территории в границе земельного участка с кадастровым номером 02:16:130111:1284 с.Буздяк сельского поселения Буздякский сельсовет МР Буздякский район РБ

Проект планировки территории. Основная часть

Стадия	Лист	Листов
П		1

Обзорная карта
Масштаб 1:100 000

Земля
Качество от профессионалов
Весь спектр землеустроительных услуг

Формат А4

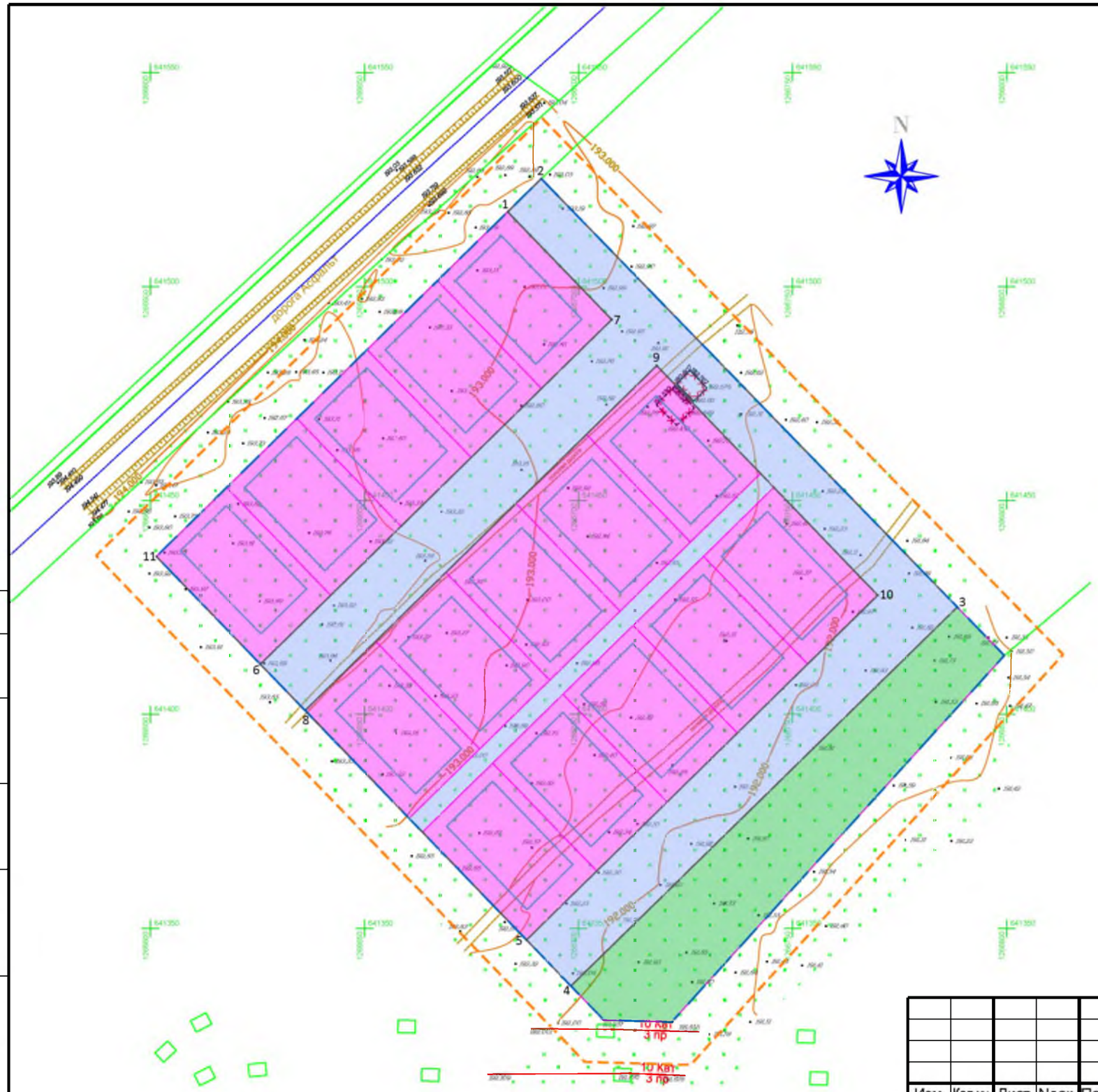

Каталог координат характерных точек устанавливаемых красных линий		
1	641517,51	1266683,44
2	641525,22	1266691,29
3	641425,11	1266788,44
4	641336,53	1266698,22
5	641347,31	1266687,83
6	641411,75	1266625,67
7	641492,32	1266707,74
8	641400,99	1266636,16
9	641481,56	1266718,22
10	641427,88	1266769,89
11	641436,94	1266601,37

Условные обозначения:

- Граница размещения планируемого объекта
- Граница территории, в границах которой осуществляется подготовка проекта планировки
- Границы существующих земельных участков
- Граница кадастрового квартала
- Граница зон планируемого размещения индивидуальных жилых домов
- Номера характерных точек устанавливаемых красных линий
- Границы устанавливаемых красных линий
- Граница отступа от красных линий в целях определения мест допустимого размещения зданий, строений, сооружений
- Граница территории последующего обустройства участка
- Границы зон планируемого размещения объектов капитального строительства в границах территорий общего пользования (улиц, проездов, хоз.проездов, линейных объектов)

Информация о существующих зонах планируемого размещения объектов социально-культурного, коммунально-бытового назначения и иных объектов капитального строительства в границах проектируемой территории отсутствует.
Информация о зонах планируемого размещения объектов регионального и местного значения в границах проектируемой территории отсутствуют.
Границы подлежащие переносу (переустройству) из зон планируемого размещения линейных объектов проектом не предусмотрено.
Данный чертеж включает в себя чертеж красных линий, чертеж границ зон планируемого размещения линейных объектов, чертеж границ зон планируемого размещения объектов, подлежащих переносу (переустройству) из зон планируемого размещения линейных объектов

Согласовано

Взаим. инв. №

Подп. и дата

Инв. № подл.

Изм.	Кол.уч.	Лист	Nдок.	Подпись	Дата
Разраб.		Нуртдинов Р.Р.			26.04.19
Проверил		Нуртдинов Р.А.			26.04.19
Н.контроль		Нуртдинов Р.А.			26.04.19
Директор		Нуртдинов Р.А.			26.04.19

19.ПП.042.034-ППиМТ.ГЧ-002

Подготовка проекта планировки и межевания территории в границе земельного участка с кадастровым номером 02:16:130111:1284 с.Буздяк сельского поселения Буздякский сельсовет МР Буздякский район РБ

Проект планировки территории. Основная часть

Стадия	Лист	Листов
П		1

Основной чертеж проекта планировки территории
Масштаб 1:1000

Земля
Качество от профессионалов
Весь спектр землеустроительных услуг

Формат А3

Общество с ограниченной ответственностью

«Земля»

Свидетельство СРО № АИИС И-01-2065-14052012 от 14.05.2012

Заказчик – ООО «Уфимский Завод Деталей Трубопроводов»

ДОКУМЕНТАЦИЯ ПО ПЛАНИРОВКЕ ТЕРРИТОРИИ (ПРОЕКТ ПЛАНИРОВКИ И МЕЖЕВАНИЯ ТЕРРИТОРИИ) В ГРАНИЦЕ ЗЕМЕЛЬНОГО УЧАСТКА С КАДАСТРОВЫМ НОМЕРОМ 02:16:130111:1284 С.БУЗДЯК СЕЛЬСКОГО ПОСЕЛЕНИЯ БУЗДЯКСКИЙ СЕЛЬСОВЕТ МР БУЗДЯКСКИЙ РАЙОН РБ

ПРОЕКТ ПЛАНИРОВКИ И МЕЖЕВАНИЯ ТЕРРИТОРИИ

19.ПП.042.034-ППиМТ

Раздел 5

Основная часть
проекта межевания территории

2019

Взам. инв. №	
Подпись и дата	
Инв.№ подп.	

Общество с ограниченной ответственностью

«Земля»

Свидетельство СРО № АИИС И-01-2065-14052012 от 14.05.2012

Заказчик – ООО «Уфимский Завод Деталей Трубопроводов»

ДОКУМЕНТАЦИЯ ПО ПЛАНИРОВКЕ ТЕРРИТОРИИ (ПРОЕКТ ПЛАНИРОВКИ И МЕЖЕВАНИЯ ТЕРРИТОРИИ) В ГРАНИЦЕ ЗЕМЕЛЬНОГО УЧАСТКА С КАДАСТРОВЫМ НОМЕРОМ 02:16:130111:1284 С.БУЗДЯК СЕЛЬСКОГО ПОСЕЛЕНИЯ БУЗДЯКСКИЙ СЕЛЬСОВЕТ МР БУЗДЯКСКИЙ РАЙОН РБ

ПРОЕКТ ПЛАНИРОВКИ И МЕЖЕВАНИЯ ТЕРРИТОРИИ

19.ПП.042.034-ППиМТ

Раздел 5

Основная часть
проекта межевания территории

Директор ООО "Земля" Р.А. Нуртдинов

2019

Взам. инв. №

Подпись и дата

Инв.№ подп.

СОДЕРЖАНИЕ ТОМА

Обозначение	Наименование	Примечание
19.ПП.042.034-ППиМТ-С	Содержание тома	2
19.ПП.042.034-ППиМТ	Пояснительная записка	3
	Графическая часть	9
19.ПП.042.034-ППиМТ.ГЧ-001	Обзорная карта. Масштаб 1:100 000	9
19.ПП.042.034-ППиМТ.ГЧ-002	Чертеж проекта межевания территории. Масштаб 1:1000	10

Взам. Инв. №

Подпись и дата

Инв. № подл.

Изм.	Кол.у	Лист	№док	Подпись	Дата	19.ПП.042.034-ППиМТ-С		
Разраб.		Нуртдинов Р.Р.			24.04.19	Содержание тома	Стадия	Лист	Листов
Пров.		Ахметдинова М.М.			24.04.19		П		1
							Земля		
Н.контр.		Нуртдинов Р.А.			24.04.19				
Директор		Нуртдинов Р.А.			24.04.19				

Содержание

1. Перечень и сведения о площади образуемых земельных участков, в том числе возможные способы их образования 2
2. Перечень и сведения о площади образуемых земельных участков, которые будут отнесены к территории общего пользования или имуществу общего пользования, в том числе в отношении которых предпологаются резервирование и (или) изъятие для государственных и муниципальных нужд 3
3. Вид разрешенного использования образуемых земельных участков в соответствии с проектом планировки территории 4
4. Целевое назначение лесов, вид (виды) разрешенного использования лесного участка, количественные и качественные характеристики лесного участка, сведения о нахождении лесного участка в границах особо защитных участков лесов (в случае, если подготовка проекта межевания территории осуществляется в целях определения местоположения границ образуемых и (или) изменяемых лесных участков)..... 5
5. Сведения о границах территории, в отношении которой утвержден проект межевания, содержащие перечень координат характерных точек этих границ в системе координат, используемой для ведения единого государственного реестра недвижимости..... 6

1. Перечень и сведения о площади образуемых земельных участков, в том числе возможные способы их образования

Общая площадь образуемых земельных участков составляет 1,4470 га.

Категория земель: земли населенных пунктов.

Расчет площади земельного участка произведен в соответствии с действующими нормами и земельным законодательством, а также в соответствии с проектом организации строительства.

Таблица 1.1 – Площади земельных образуемых земельных участков, кв.м.

Условный номер образуемого земельного участка	Землепользователь	Площадь образуемого земельного участка, кв.м.
02:16:130111:1284:ЗУ1	ООО «Энергоремонт»	805
02:16:130111:1284:ЗУ2	ООО «Энергоремонт»	805
02:16:130111:1284:ЗУ3	ООО «Энергоремонт»	805
02:16:130111:1284:ЗУ4	ООО «Энергоремонт»	805
02:16:130111:1284:ЗУ5	ООО «Энергоремонт»	805
02:16:130111:1284:ЗУ6	ООО «Энергоремонт»	807
02:16:130111:1284:ЗУ7	ООО «Энергоремонт»	805
02:16:130111:1284:ЗУ8	ООО «Энергоремонт»	805
02:16:130111:1284:ЗУ9	ООО «Энергоремонт»	805
02:16:130111:1284:ЗУ10	ООО «Энергоремонт»	805
02:16:130111:1284:ЗУ11	ООО «Энергоремонт»	805
02:16:130111:1284:ЗУ12	ООО «Энергоремонт»	805
02:16:130111:1284:ЗУ13	ООО «Энергоремонт»	805
02:16:130111:1284:ЗУ14	ООО «Энергоремонт»	805
02:16:130111:1284:ЗУ15	ООО «Энергоремонт»	805
02:16:130111:1284:ЗУ16	ООО «Энергоремонт»	2393

2. Перечень и сведения о площади образуемых земельных участков, которые будут отнесены к территории общего пользования или имуществу общего пользования, в том числе в отношении которых предпологаются резервирование и (или) изъятие для государственных и муниципальных нужд

Измененный земельный участок с кадастровым номером 02:16:130111:1284, находящийся в пользовании ООО «Энергоремонт», образуемый земельный участок с кадастровым номером 02:16:130111:1284:ЗУ16, находящийся в пользовании ООО «Энергоремонт» будут отнесены к территории общего пользования или имуществу общего пользования.

3. Вид разрешенного использования образуемых земельных участков в соответствии с проектом планировки территории

Видом разрешённого использования образуемых земельных участков является - для индивидуального жилищного строительства (код 2.1)

4. Целевое назначение лесов, вид (виды) разрешенного использования лесного участка, количественные и качественные характеристики лесного участка, сведения о нахождении лесного участка в границах особо защитных участков лесов (в случае, если подготовка проекта межевания территории осуществляется в целях определения местоположения границ образуемых и (или) изменяемых лесных участков)

Проектируемый объект «Документация по планировке территории (проект планировки и межевания территории) в границе земельного участка с кадастровым номером 02:16:130111:1284 с.Буздяк сельского поселения Буздякский сельсовет МР Буздякский район РБ» расположен в границах СП Буздякский сельсовет МР Буздякский район Республики Башкортостан расположен в пределах населенного пункта и использование земель лесного фонда не предусматривается.

5. Сведения о границах территории, в отношении которой утвержден проект межевания, содержащие перечень координат характерных точек этих границ в системе координат, используемой для ведения единого государственного реестра недвижимости.

Координаты характерных точек границ территории, в отношении которой утвержден проект межевания, определеляются в соответствии с требованиями к точности определения координат характерных точек границ, установленных в соответствии с Градостроительным кодексом Российской Федерации для территориальных зон.

Образуемые земельные участки под размещение объекта капитального строительства «Документация по планировке территории (проект планировки и межевания территории) в границе земельного участка с кадастровым номером 02:16:130111:1284 с.Буздяк сельского поселения Буздякский сельсовет МР Буздякский район РБ» не пересекают границ территории, в отношении которой был ранее утвержден проект межевания. Перечень координат характерных точек данных границ не приводится в связи с их отсутствием.

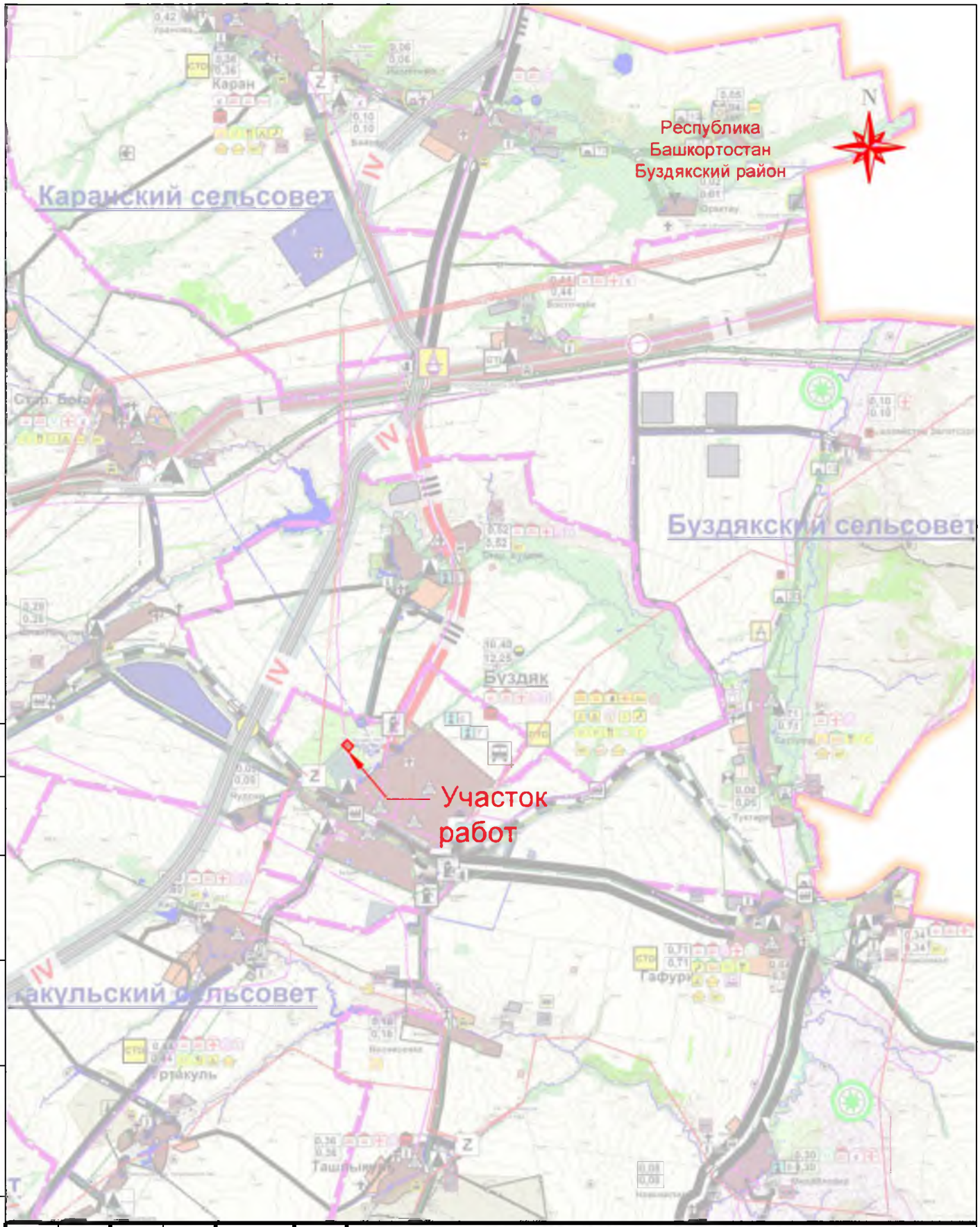

Согласовано

Взаим. инв. №

Подп. и дата

Инв. № подл.

Изм.	Кол.уч.	Лист	Nдок.	Подпись	Дата
Разраб.		Нуртдинов Р.Р.			26.04.19
Проверила		Ахметдинова М.М.			26.04.19
Н.контроль		Нуртдинов Р.А.			26.04.19
Директор		Нуртдинов Р.А.			26.04.19

19.ПП.042.034-ППиМТ.ГЧ-001

Подготовка проекта планировки и межевания территории в границе земельного участка с кадастровым номером 02:16:130111:1284 с.Буздяк сельского поселения Буздякский сельсовет МР Буздякский район РБ

Проект межевания территории. Основная часть

Стадия	Лист	Листов
П		1

Обзорная карта
Масштаб 1:100 000

Земля
Качество от профессионалов
Весь спектр землеустроительных услуг

Формат А4

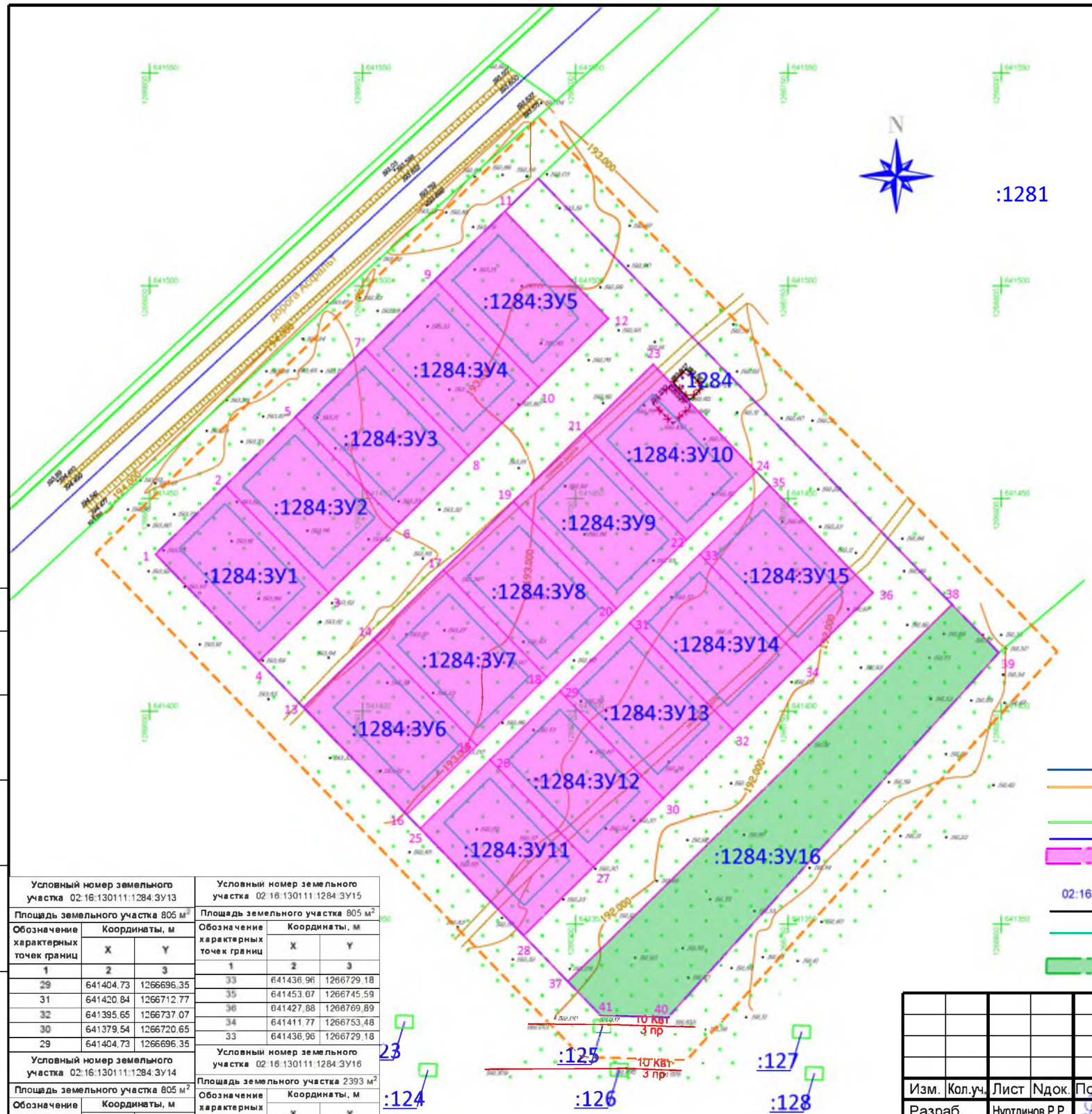

Каталог координат характерных точек образуемых земельных участков

Условный номер земельного участка 02:16:130111:1284:ЗУ1			Условный номер земельного участка 02:16:130111:1284:ЗУ9			Условный номер земельного участка 02:16:130111:1284:ЗУ5		
Площадь земельного участка 805 м²			Площадь земельного участка 805 м²			Площадь земельного участка 805 м²		
Обозначение характерных точек границ	Координаты, м		Обозначение характерных точек границ	Координаты, м		Обозначение характерных точек границ	Координаты, м	
	X	Y		X	Y		X	Y
1	2	3	1	2	3	1	2	3
1	641436,94	1266601,37	19	641449,33	1266685,40	9	641501,39	1266667,02
2	641453,05	1266617,78	21	641465,44	1266701,81	11	641517,51	1266683,44
3	641427,86	1266642,08	22	641440,25	1266726,11	12	641492,32	1266707,74
4	641411,75	1266625,67	20	641424,14	1266709,70	10	641476,20	1266691,32
1	641436,94	1266601,37	19	641449,33	1266685,40	9	641501,39	1266667,02

Условный номер земельного участка 02:16:130111:1284:ЗУ2			Условный номер земельного участка 02:16:130111:1284:ЗУ10			Условный номер земельного участка 02:16:130111:1284:ЗУ6		
Площадь земельного участка 805 м²			Площадь земельного участка 805 м²			Площадь земельного участка 807 м²		
Обозначение характерных точек границ	Координаты, м		Обозначение характерных точек границ	Координаты, м		Обозначение характерных точек границ	Координаты, м	
	X	Y		X	Y		X	Y
1	2	3	1	2	3	1	2	3
2	641453,05	1266617,78	21	641465,44	1266701,81	13	641400,93	1266636,11
5	641469,17	1266634,20	23	641481,56	1266718,22	14	641417,10	1266652,57
6	641443,98	1266658,50	24	641456,36	1266742,52	15	641391,91	1266676,87
3	641427,86	1266642,08	22	641440,25	1266726,11	16	641375,75	1266660,40
2	641453,05	1266617,78	21	641465,44	1266701,81	13	641400,93	1266636,11

Условный номер земельного участка 02:16:130111:1284:ЗУ3			Условный номер земельного участка 02:16:130111:1284:ЗУ11			Условный номер земельного участка 02:16:130111:1284:ЗУ7		
Площадь земельного участка 805 м²			Площадь земельного участка 805 м²			Площадь земельного участка 805 м²		
Обозначение характерных точек границ	Координаты, м		Обозначение характерных точек границ	Координаты, м		Обозначение характерных точек границ	Координаты, м	
	X	Y		X	Y		X	Y
1	2	3	1	2	3	1	2	3
5	641469,17	1266634,20	25	641372,51	1266663,53	14	641417,10	1266652,57
7	641485,28	1266650,61	26	641388,62	1266679,94	17	641433,21	1266668,98
8	641460,09	1266674,91	27	641363,43	1266704,24	18	641408,02	1266693,28
6	641443,98	1266658,50	28	641347,31	1266687,83	15	641391,91	1266676,87
5	641469,17	1266634,20	25	641372,51	1266663,53	14	641417,10	1266652,57

Условный номер земельного участка 02:16:130111:1284:ЗУ4			Условный номер земельного участка 02:16:130111:1284:ЗУ12			Условный номер земельного участка 02:16:130111:1284:ЗУ8		
Площадь земельного участка 805 м²			Площадь земельного участка 805 м²			Площадь земельного участка 805 м²		
Обозначение характерных точек границ	Координаты, м		Обозначение характерных точек границ	Координаты, м		Обозначение характерных точек границ	Координаты, м	
	X	Y		X	Y		X	Y
1	2	3	1	2	3	1	2	3
7	641485,28	1266650,61	26	641388,62	1266679,94	17	641433,21	1266668,98
9	641501,39	1266667,02	29	641404,73	1266696,35	19	641449,33	1266685,40
10	641476,20	1266691,32	30	641379,54	1266720,65	20	641424,14	1266709,70
8	641460,09	1266674,91	27	641363,43	1266704,24	18	641408,02	1266693,28
7	641485,28	1266650,61	26	641388,62	1266679,94	17	641433,21	1266668,98

Условный номер земельного участка 02:16:130111:1284:ЗУ13			Условный номер земельного участка 02:16:130111:1284:ЗУ15		
Площадь земельного участка 805 м²			Площадь земельного участка 805 м²		
Обозначение характерных точек границ	Координаты, м		Обозначение характерных точек границ	Координаты, м	
	X	Y		X	Y
1	2	3	1	2	3
29	641404,73	1266696,35	33	641436,96	1266729,18
31	641420,84	1266712,77	35	641453,07	1266745,59
32	641395,65	1266737,07	36	641427,88	1266769,89
30	641379,54	1266720,65	34	641411,77	1266753,48
29	641404,73	1266696,35	33	641436,96	1266729,18

Условный номер земельного участка 02:16:130111:1284:ЗУ14			Условный номер земельного участка 02:16:130111:1284:ЗУ16		
Площадь земельного участка 805 м²			Площадь земельного участка 2393 м²		
Обозначение характерных точек границ	Координаты, м		Обозначение характерных точек границ	Координаты, м	
	X	Y		X	Y
1	2	3	1	2	3
31	641420,84	1266712,77	37	641336,54	1266698,22
33	641436,96	1266729,18	38	641425,11	1266788,44
34	641411,77	1266753,48	39	641413,78	1266799,44
32	641395,65	1266737,07	40	641328,23	1266721,85
31	641420,84	1266712,77	41	641328,69	1266705,79
			37	641336,54	1266698,22

Условные обозначения:

- Граница размещения планируемого объекта
- Граница территории, в границах которой осуществляется подготовка проекта планировки
- Границы существующих земельных участков
- Граница кадастрового квартала
- Граница образуемых земельных участков
- Номера характерных точек границ образуемых земельных участков
- 02:16:130119:1:ЗУ1 — Условные кадастровые номера образуемых земельных участков
- Граница красной линии
- Граница отступа от красных линий в целях определения мест допустимого размещения зданий, строений, сооружений
- Граница территории последующего обустройства участка

Изм.	Кол.уч.	Лист	Nдок.	Подпись	Дата
Разраб.		Нуртдинов Р.Р.			26.04.19
Проверил		Нуртдинов Р.А.			26.04.19
Н.контроль		Нуртдинов Р.А.			26.04.19
Директор		Нуртдинов Р.А.			26.04.19

19.ПП.042.034-ППиМТ.ГЧ-002

Подготовка проекта планировки и межевания территории в границе земельного участка с кадастровым номером 02:16:130111:1284 с.Буздяк сельского поселения Буздякский сельсовет МР Буздякский район РБ

Проект межевания территории. Основная часть

Стадия	Лист	Листов
П		1

Чертеж межевания территории
Масштаб 1:1000

Земля — Качество от профессионалов — Весь спектр землеустроительных услуг

Согласовано

Взам. инв. №

Подп. и дата

Инв. № подл.

Формат А3

Общество с ограниченной ответственностью

«Земля»

Свидетельство СРО № АИИС И-01-2065-14052012 от 14.05.2012

Заказчик – ООО «Уфимский Завод Деталей Трубопроводов»

ДОКУМЕНТАЦИЯ ПО ПЛАНИРОВКЕ ТЕРРИТОРИИ (ПРОЕКТ ПЛАНИРОВКИ И МЕЖЕВАНИЯ ТЕРРИТОРИИ) В ГРАНИЦЕ ЗЕМЕЛЬНОГО УЧАСТКА С КАДАСТРОВЫМ НОМЕРОМ 02:16:130111:1284 С.БУЗДЯК СЕЛЬСКОГО ПОСЕЛЕНИЯ БУЗДЯКСКИЙ СЕЛЬСОВЕТ МР БУЗДЯКСКИЙ РАЙОН РБ

ПРОЕКТ ПЛАНИРОВКИ И МЕЖЕВАНИЯ ТЕРРИТОРИИ

19.ПП.042.034-ППиМТ

Раздел 6

Материалы по обоснованию проекта межевания территории. Графическая часть

2019

Взам. инв. №	
Подпись и дата	
Инв.№ подл.	

Общество с ограниченной ответственностью

«Земля»

Свидетельство СРО № АИИС И-01-2065-14052012 от 14.05.2012

Заказчик – ООО «Уфимский Завод Деталей Трубопроводов»

ДОКУМЕНТАЦИЯ ПО ПЛАНИРОВКЕ ТЕРРИТОРИИ (ПРОЕКТ ПЛАНИРОВКИ И МЕЖЕВАНИЯ ТЕРРИТОРИИ) В ГРАНИЦЕ ЗЕМЕЛЬНОГО УЧАСТКА С КАДАСТРОВЫМ НОМЕРОМ 02:16:130111:1284 С.БУЗДЯК СЕЛЬСКОГО ПОСЕЛЕНИЯ БУЗДЯКСКИЙ СЕЛЬСОВЕТ МР БУЗДЯКСКИЙ РАЙОН РБ

ПРОЕКТ ПЛАНИРОВКИ И МЕЖЕВАНИЯ ТЕРРИТОРИИ

19.ПП.042.034-ППиМТ

Раздел 6

Материалы по обоснованию проекта межевания территории. Графическая часть

Директор ООО "Земля" **Р.А. Нуртдинов**

2019

Взам. инв. №

Подпись и дата

Инв.№ подп.

СОДЕРЖАНИЕ ТОМА

Обозначение	Наименование	Приме-чание
19.ПП.042.034-ППиМТ-С	Содержание тома	2
	Графическая часть	3
19.ПП.042.034-ППиМТ.ГЧ-001	Чертеж обоснования проекта межевания территории. Масштаб 1:1000	3

Взам. Инв. №

Подпись и дата

Инв. № подл.

Изм.	Кол.у	Лист	№док	Подпись	Дата	19.ПП.042.034-ППиМТ-С		
Разраб.		Нуртдинов Р.Р.			24.04.19	Содержание тома	Стадия	Лист	Листов
Пров.		Ахметдинова М.М.			24.04.19		П		1
							Земля		
Н.контр.		Нуртдинов Р.А.			24.04.19				
Директор		Нуртдинов Р.А.			24.04.19				

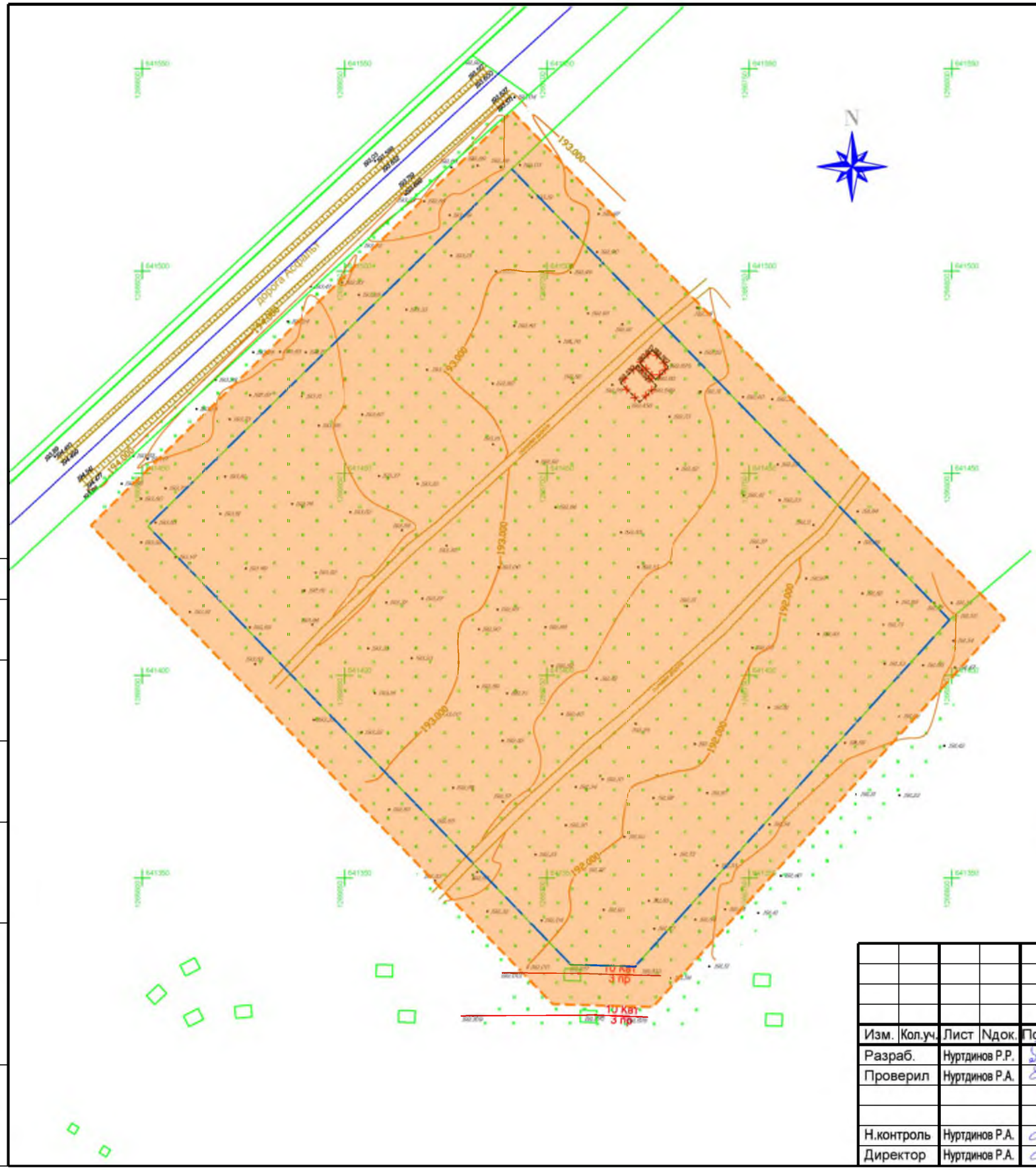

Условные обозначения:

- Граница размещения планируемого объекта
- Граница территории, в границах которой осуществляется подготовка проекта планировки
- Границы существующих земельных участков
- Граница кадастрового квартала

Категории земель:

- Земли населенных пунктов

Согласовано

Взаим. инв. №

Подп. и дата

Инв. № подл.

Изм.	Кол.уч.	Лист	Nдок.	Подпись	Дата	19.ПП.042.034-ППиМТ.ГЧ-001
						Подготовка проекта планировки и межевания территории в границе земельного участка с кадастровым номером 02:16:130111:1284 с.Буздяк сельского поселения Буздякский сельсовет МР Буздякский район РБ
Разраб.		Нуртдинов Р.Р.			26.04.19	Проект межевания территории. Материалы по обоснованию.
Проверил		Нуртдинов Р.А.			26.04.19	Стадия: П; Лист: ; Листов: 1
Н.контроль		Нуртдинов Р.А.			26.04.19	Чертеж обоснования проекта межевания территории Масштаб 1:1000
Директор		Нуртдинов Р.А.			26.04.19	Земля — Качество от профессионалов — Весь спектр землеустроительных услуг

Формат А3