



Общество с ограниченной ответственностью

«Земля»

Свидетельство СРО № АИИС И-01-2065-14052012 от 14.05.2012

Заказчик – ООО «Уфимский Завод Деталей Трубопроводов»

**ДОКУМЕНТАЦИЯ ПО ПЛАНИРОВКЕ ТЕРРИТОРИИ (ПРОЕКТ ПЛАНИРОВКИ
И МЕЖЕВАНИЯ ТЕРРИТОРИИ) В ГРАНИЦЕ ЗЕМЕЛЬНОГО УЧАСТКА
С КАДАСТРОВЫМ НОМЕРОМ 02:16:130111:1284 С.БУЗДЯК СЕЛЬСКОГО
ПОСЕЛЕНИЯ БУЗДЯКСКИЙ СЕЛЬСОВЕТ МР БУЗДЯКСКИЙ РАЙОН РБ**

ПРОЕКТ ПЛАНИРОВКИ И МЕЖЕВАНИЯ ТЕРРИТОРИИ

19.ПП.042.034-ППиМТ

Раздел 6

**Материалы по обоснованию проекта
межевания территории. Графическая часть**

Инв. № подл.	Подпись и дата	Взам. инв. №

Свидетельство СРО № АИИС И-01-2065-14052012 от 14.05.2012

Заказчик – ООО «Уфимский Завод Деталей Трубопроводов»

**ДОКУМЕНТАЦИЯ ПО ПЛАНИРОВКЕ ТЕРРИТОРИИ (ПРОЕКТ ПЛАНИРОВКИ
И МЕЖЕВАНИЯ ТЕРРИТОРИИ) В ГРАНИЦЕ ЗЕМЕЛЬНОГО УЧАСТКА
С КАДАСТРОВЫМ НОМЕРОМ 02:16:130111:1284 С.БУЗДЯК СЕЛЬСКОГО
ПОСЕЛЕНИЯ БУЗДЯКСКИЙ СЕЛЬСОВЕТ МР БУЗДЯКСКИЙ РАЙОН РБ**

ПРОЕКТ ПЛАНИРОВКИ И МЕЖЕВАНИЯ ТЕРРИТОРИИ

19.ПП.042.034-ППиМТ

Раздел 6

**Материалы по обоснованию проекта
межевания территории. Графическая часть**

Директор ООО "Земля"







Р.А. Нуртдинов

Взам. инв. №
Подпись и дата
Инв. № подл.

СОДЕРЖАНИЕ ТОМА

Обозначение	Наименование	Примечание
19.ПП.042.034-ППИМТ-С	Содержание тома	2
	Графическая часть	3
19.ПП.042.034-ППИМТ.ГЧ-001	Чертеж обоснования проекта межевания территории. Масштаб 1:1000	3

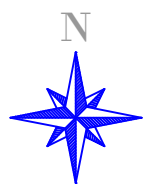
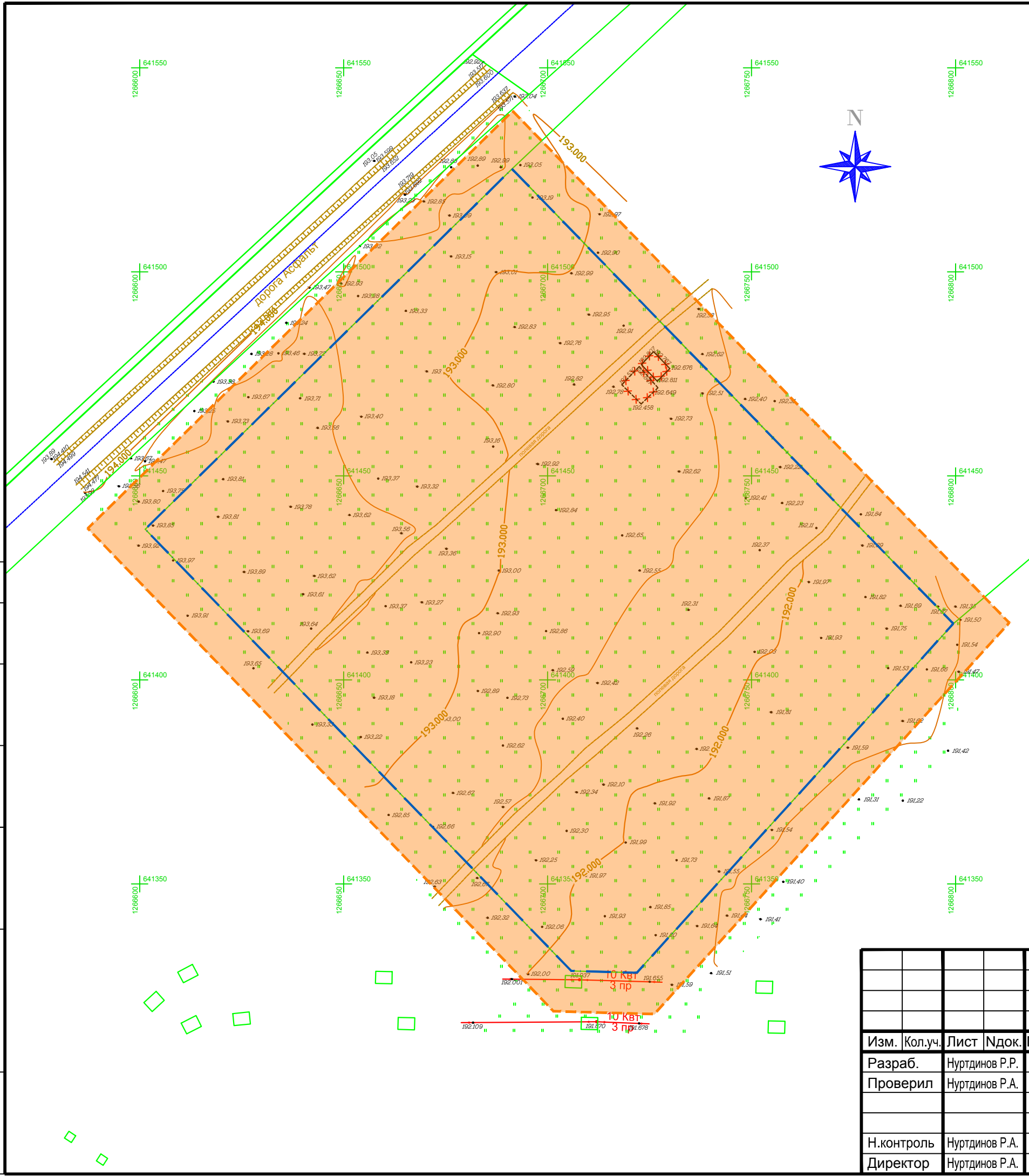
Инв. № подл.	Подпись и дата	Взам. Инв. №	19.ПП.042.034-ППИМТ-С						Стадия	Лист	Листов				
			Изм.	Кол.у	Лист	№док	Подпись	Дата							
			Содержание тома						П		1				
												Разраб.	Нуртдинов Р.Р.		24.04.19
												Пров.	Ахметдинова М.М.		24.04.19
												Н.контр.	Нуртдинов Р.А.		24.04.19
												Директор	Нуртдинов Р.А.		24.04.19

Согласовано

Взаим. инв. №

Подп. и дата

Инв. № подл.



Условные обозначения:

- Граница размещения планируемого объекта
- Граница территории, в границах которой осуществляется подготовка проекта планировки
- Границы существующих земельных участков
- Граница кадастрового квартала

Категории земель:

- Земли населенных пунктов

Изм.	Кол.уч.	Лист	Ндок.	Подпись	Дата
Разраб.		Нуртдинов Р.Р.		<i>Нуртдинов Р.Р.</i>	26.04.19
Проверил		Нуртдинов Р.А.		<i>Нуртдинов Р.А.</i>	26.04.19
Н.контроль		Нуртдинов Р.А.		<i>Нуртдинов Р.А.</i>	26.04.19
Директор		Нуртдинов Р.А.		<i>Нуртдинов Р.А.</i>	26.04.19

19.ПП.042.034-ППИМТ.ГЧ-001		
Подготовка проекта планировки и межевания территории в границе земельного участка с кадастровым номером 02:16:130111:1284 с.Будзяк сельского поселения Будзякский сельсовет МР Будзякский район РБ		
Проект межевания территории. Материалы по обоснованию.	Стадия П	Лист Листов 1
Чертеж обоснования проекта межевания территории Масштаб 1:1000		