



Общество с ограниченной ответственностью

«Земля»

Свидетельство СРО № АИИС И-01-2065-14052012 от 14.05.2012

Заказчик – ООО «Уфимский Завод Деталей Трубопроводов»

**ДОКУМЕНТАЦИЯ ПО ПЛАНИРОВКЕ ТЕРРИТОРИИ (ПРОЕКТ ПЛАНИРОВКИ
И МЕЖЕВАНИЯ ТЕРРИТОРИИ) В ГРАНИЦЕ ЗЕМЕЛЬНОГО УЧАСТКА
С КАДАСТРОВЫМ НОМЕРОМ 02:16:130111:1284 С.БУЗДЯК СЕЛЬСКОГО
ПОСЕЛЕНИЯ БУЗДЯКСКИЙ СЕЛЬСОВЕТ МР БУЗДЯКСКИЙ РАЙОН РБ**

ПРОЕКТ ПЛАНИРОВКИ И МЕЖЕВАНИЯ ТЕРРИТОРИИ

19.ПП.042.034-ППиМТ

Раздел 1

Проект планировки территории. Графическая часть

Инв. № подл.	Подпись и дата	Взам. инв. №
--------------	----------------	--------------

2019

Свидетельство СРО № АИИС И-01-2065-14052012 от 14.05.2012

Заказчик – ООО «Уфимский Завод Деталей Трубопроводов»

**ДОКУМЕНТАЦИЯ ПО ПЛАНИРОВКЕ ТЕРРИТОРИИ (ПРОЕКТ ПЛАНИРОВКИ
И МЕЖЕВАНИЯ ТЕРРИТОРИИ) В ГРАНИЦЕ ЗЕМЕЛЬНОГО УЧАСТКА
С КАДАСТРОВЫМ НОМЕРОМ 02:16:130111:1284 С.БУЗДЯК СЕЛЬСКОГО
ПОСЕЛЕНИЯ БУЗДЯКСКИЙ СЕЛЬСОВЕТ МР БУЗДЯКСКИЙ РАЙОН РБ**

ПРОЕКТ ПЛАНИРОВКИ И МЕЖЕВАНИЯ ТЕРРИТОРИИ

19.ПП.042.034-ППиМТ

Раздел 1

Проект планировки территории. Графическая часть

Директор ООО "Земля"








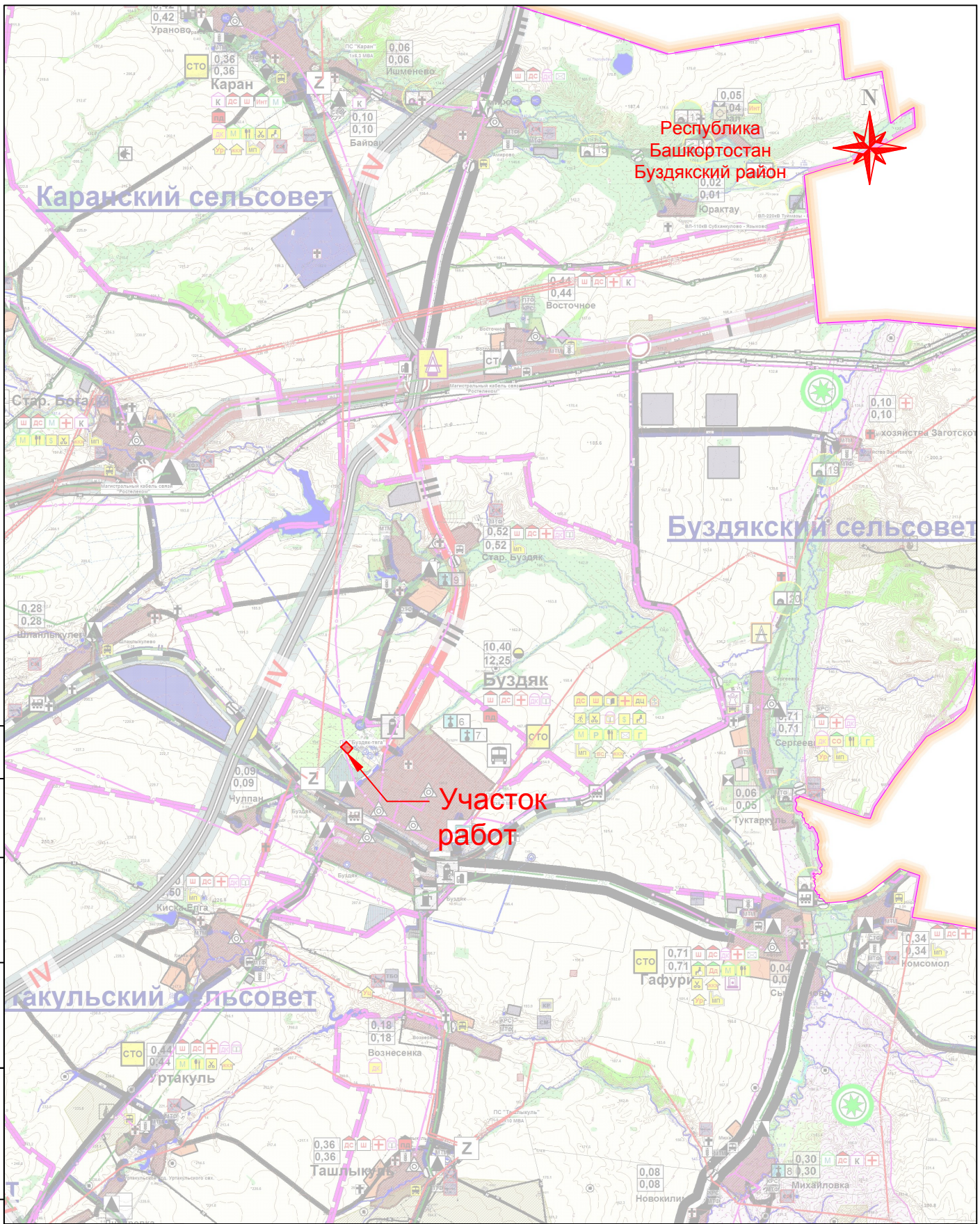
Р.А. Нуртдинов

Взам. инв. №	
Подпись и дата	
Инв.№ подл.	

СОДЕРЖАНИЕ ТОМА

Обозначение	Наименование	Примечание
19.ПП.042.034-ППиМТ-С	Содержание тома	2
	Графическая часть	3
19.ПП.042.034-ППиМТ.ГЧ-001	Обзорная карта. Масштаб 1:100 000	3
19.ПП.042.034-ППиМТ.ГЧ-002	Основной чертеж проекта планировки территории. Масштаб 1:1000	4

Инв. № подл.	Подпись и дата	Взам. Инв. №	19.ПП.042.034-ППиМТ-С						Стадия	Лист	Листов
			Изм.	Кол.у	Лист	№док	Подпись	Дата			
			Разраб.		Нуртдинов Р.Р.		24.04.19	Содержание тома	П	1	
			Пров.		Ахметдинова М.М.		24.04.19				
			Н.контр.		Нуртдинов Р.А.		24.04.19				
			Директор		Нуртдинов Р.А.		24.04.19				
											



Согласовано

Взаим. инв. №

Подп. и дата

Инв. № подл.

Изм.	Кол.уч.	Лист	Ндок.	Подпись	Дата
Разраб.		Нуртдинов Р.Р.			26.04.19
Проверила		Ахметдинова М.М.			26.04.19
Н.контроль		Нуртдинов Р.А.			26.04.19
Директор		Нуртдинов Р.А.			26.04.19


19.ПП.042.034-ППИМТ.ГЧ-001

Подготовка проекта планировки и межевания территории в границе земельного участка с кадастровым номером 02:16:130111:1284 с.Буздяк сельского поселения Буздякский сельсовет МР Буздякский район РБ

Проект планировки территории.
Основная часть

Стадия	Лист	Листов
П		1

Обзорная карта
Масштаб 1:100 000



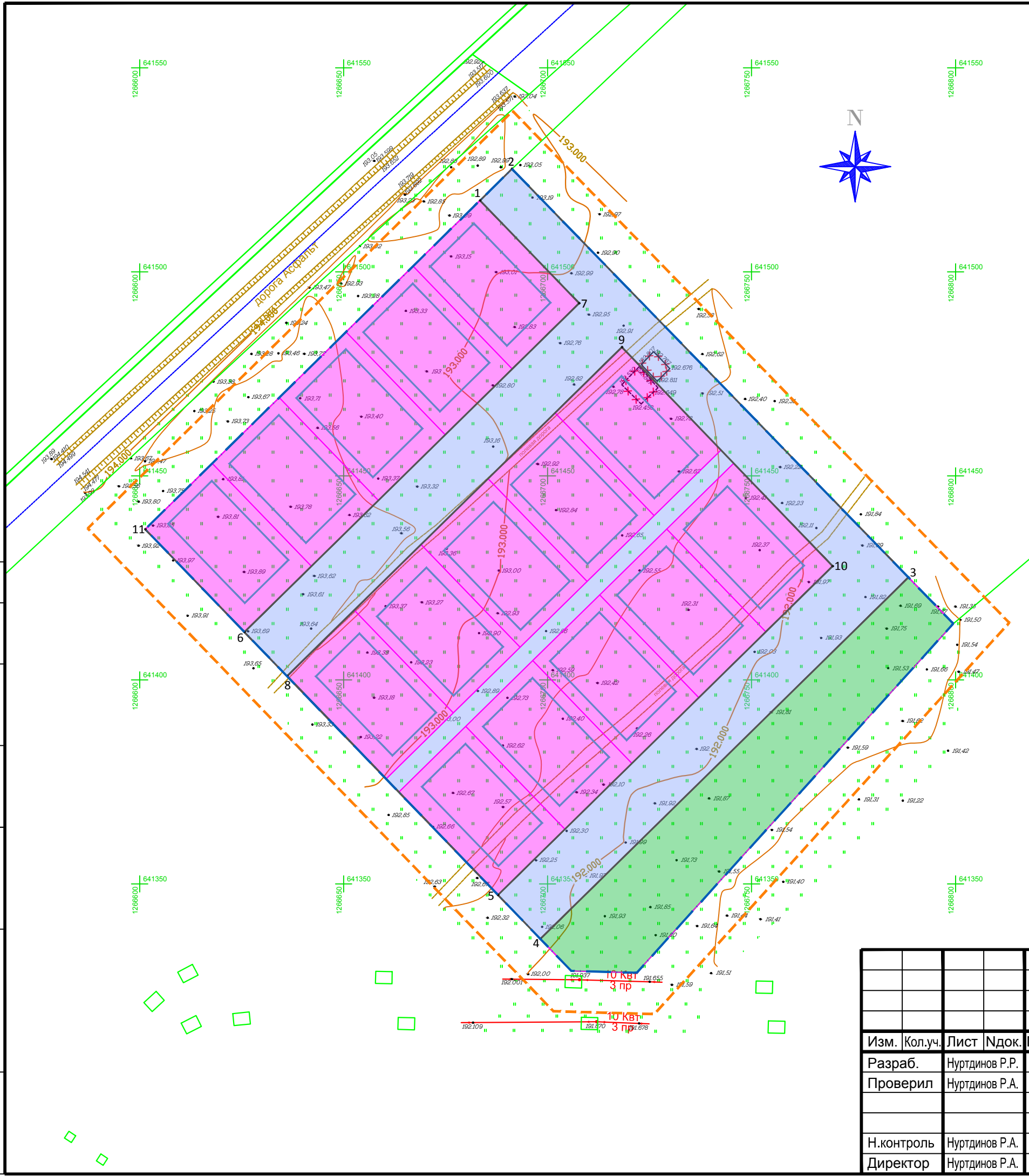
Формат А4

Согласовано

Взаим. инв. №

Подп. и дата

Инв. № подл.



Каталог координат характерных точек устанавливаемых красных линий		
1	641517,51	1266683,44
2	641525,22	1266691,29
3	641425,11	1266788,44
4	641336,53	1266698,22
5	641347,31	1266687,83
6	641411,75	1266625,67
7	641492,32	1266707,74
8	641400,99	1266636,16
9	641481,56	1266718,22
10	641427,88	1266769,89
11	641436,94	1266601,37

Условные обозначения:

- Граница размещения планируемого объекта
- Граница территории, в границах которой осуществляется подготовка проекта планировки
- Границы существующих земельных участков
- Граница кадастрового квартала
- Граница зон планируемого размещения индивидуальных жилых домов
- Номера характерных точек устанавливаемых красных линий
- Границы устанавливаемых красных линий
- Граница отступа от красных линий в целях определения мест допустимого размещения зданий, строений, сооружений
- Граница территории последующего обустройства участка
- Границы зон планируемого размещения объектов капитального строительства в границах территорий общего пользования (улиц, проездов, хоз. проездов, линейных объектов)

Информация о существующих зонах планируемого размещения объектов социально-культурного, коммунально-бытового назначения и иных объектов капитального строительства в границах проектируемой территории отсутствует. Информация о зонах планируемого размещения объектов регионального и местного значения в границах проектируемой территории отсутствуют. Границы подлежащие переносу (переустройству) из зон планируемого размещения линейных объектов проектом не предусмотрено. Данный чертеж включает в себя чертеж красных линий, чертеж границ зон планируемого размещения линейных объектов, чертеж границ зон планируемого размещения объектов, подлежащих переносу (переустройству) из зон планируемого размещения линейных объектов

						19.ПП.042.034-ППИМТ.ГЧ-002			
						Подготовка проекта планировки и межевания территории в границе земельного участка с кадастровым номером 02:16:130111:1284 с.Будзяк сельского поселения Будзякский сельсовет МР Будзякский район РБ			
Изм.	Кол.уч.	Лист	Ндок.	Подпись	Дата	Проект планировки территории. Основная часть	Стадия	Лист	Листов
Разраб.		Нуртдинов Р.Р.			26.04.19		П		1
Проверил		Нуртдинов Р.А.			26.04.19				
Н.контроль		Нуртдинов Р.А.			26.04.19	Основной чертеж проекта планировки территории Масштаб 1:1000	 Качество от профессионалов Весь спектр землеустроительных услуг		
Директор		Нуртдинов Р.А.			26.04.19				