

Свидетельство СРО № АИИС И-01-2065-14052012 от 14.05.2012

Заказчик – Гумеров Тимур Маратович

**ПРОЕКТ МЕЖЕВАНИЯ ТЕРРИТОРИИ ЗЕМЕЛЬНОГО УЧАСТКА С КАДАСТРОВЫМ НОМЕРОМ 02:16:130126:4 И ЧАСТИ КАДАСТРОВОГО КВАРТАЛА 02:16:130126 ПО УЛИЦЕ ОБЪЕЗДНАЯ ДОРОГА**

***ПРОЕКТ МЕЖЕВАНИЯ ТЕРРИТОРИИ***

23.ПП.380.022-ПМТ

Проект межевания территории.  
Основная часть

Инв. № подл.	Подпись и дата	Взам. инв. №

Свидетельство СРО № АИИС И-01-2065-14052012 от 14.05.2012

Заказчик – Гумеров Тимур Маратович

**ПРОЕКТ МЕЖЕВАНИЯ ТЕРРИТОРИИ ЗЕМЕЛЬНОГО УЧАСТКА С КАДАСТРОВЫМ НОМЕРОМ 02:16:130126:4 И ЧАСТИ КАДАСТРОВОГО КВАРТАЛА 02:16:130126 ПО УЛИЦЕ ОБЪЕЗДНАЯ ДОРОГА**

**ПРОЕКТ МЕЖЕВАНИЯ ТЕРРИТОРИИ**

**23.ПП.380.022-ПМТ**

**Проект межевания территории.  
Основная часть**

Директор ООО "Земля"



Р.А. Нуртдинов

2023

Взам. инв. №	
Подпись и дата	
Инв. № подл.	

## СОДЕРЖАНИЕ ТОМА

Обозначение	Наименование	Примечание
23.ПП.380.022-ПМТ-С	Содержание тома	2
23.ПП.380.022-ПМТ.ТЧ	Пояснительная записка	3
	Графическая часть	9
23.ПП.380.022-ПМТ.ГЧ-001	Ситуационная карта. Масштаб 1:50 000	9
23.ПП.380.022-ПМТ.ГЧ-002	Чертеж проекта межевания территории. Масштаб 1:1000	10

Инв. № подл.	Подпись и дата	Взам. Инв. №	23.ПП.380.022-ПМТ-С						Стадия	Лист	Листов
			Изм.	Кол.у	Лист	№ док	Подпись	Дата			
			Разраб.		Нуртдинов Р.Р.		27.11.23	Содержание тома	П	1	1
			Пров.		Ахметдинова М.М.		27.11.23				
			Н. контр.		Нуртдинов Р.А.		27.11.23				
			ГИП		Нуртдинов Р.А.		27.11.23				

1. Введение ..... 2

2. Общая характеристика участка, предоставленного для размещения объекта ..... 3

3. Перечень и сведения о площади образуемых земельных участков, в том числе возможные способы их образования ..... 6

4. Перечень и сведения о площади образуемых земельных участков, которые будут отнесены к территории общего пользования или имуществу общего пользования, в том числе в отношении которых предполагаются резервирование и (или) изъятие для государственных и муниципальных нужд ..... 7

5. Вид разрешенного использования образуемых земельных участков в соответствии с проектом планировки территории ..... 8

6. Целевое назначение лесов, вид (виды) разрешенного использования лесного участка, количественные и качественные характеристики лесного участка, сведения о нахождении лесного участка в границах особо защитных участков лесов (в случае, если подготовка проекта межевания территории осуществляется в целях определения местоположения границ образуемых и (или) изменяемых лесных участков)..... 9

7. Сведения о границах территории, в отношении которой утвержден проект межевания, содержащие перечень координат характерных точек этих границ в системе координат, используемой для ведения единого государственного реестра недвижимости..... 10

8. Каталог координат характерных точек границ образуемых земельных участков..... 11

Приложения..... 12

Взам. инв. №										
	Подпись и дата									
Инв.№ подл.						23.ПП.380.022-ПМТ.ТЧ				
	Изм.	Кол.у	Лист	№док	Подпись				Дата	
	Разраб.		Нуртдинов Р.Р.			27.11.23	Текстовая часть	Стадия	Лист	Листов
	Пров.		Ахметдинова М.М.			27.11.23		П	1	13
	Н. контр.		Нуртдинов Р.А.			27.11.23				
ГИП		Нуртдинов Р.А.			27.11.23					

## 1. Введение

В соответствии с Постановлением Правительства РФ от 02.04.2022 № 575 решение о разработке проекта межевания территории земельного участка с кадастровым номером 02:16:130126:4 и части кадастрового квартала 02:16:130126 по улице Объездная дорога не требуется.

При подготовке проекта межевания использовались:

- Планово-картографический материал М 1:1000, выполненный ООО "Земля" в 2023 году;

- Генеральный план сельского поселения Буздякский сельсовет муниципального района Буздякский район РБ, утвержденным решением Совета сельского поселения Буздякский сельсовет муниципального района Буздякский район РБ от 18 декабря 2009 года № 199 (в редакции решения Совета от 5 февраля 2016 года № 50);

- Правила землепользования и застройки Буздякский сельсовет муниципального района Буздякский район РБ, утвержденными решением Совета сельского поселения Буздякский сельсовет муниципального района Буздякский район от 17.12.2021 г. № 256.

Нормативные документы, использованные при подготовке проекта планировки:

- Градостроительный кодекс Российской Федерации от 29.12.2004 №190-ФЗ.
- Земельный кодекс Российской Федерации от 25.10.2001 № 136-Ф.
- Федеральный закон «Об автомобильных дорогах и о дорожной деятельности в Российской Федерации и о внесении изменений в отдельные законодательные акты Российской Федерации» № 257-ФЗ от 08.11.2007.

- Федеральный закон «О кадастровой деятельности» от 24.07.2007 № 221-ФЗ.

- Федеральный закон «О государственной регистрации недвижимости» от 13.07.2015 № 218-ФЗ.

- Федеральный закон «О введении в действие земельного кодекса Российской Федерации» от 25.09.2001 №137-ФЗ.

- Федеральный закон от 13.05.2008 №66-ФЗ «О внесении изменений в отдельные законодательные акты Российской Федерации и признание утративших силу отдельных законодательных актов(положений законодательных актов) Российской Федерации в связи с принятием федерального Закона «О государственном кадастре недвижимости»;

- Постановление Правительства РФ от 24.02.2009 №160 «О порядке установления охранных объектов электросетевого хозяйства и особых условий использования земельных участков, расположенных в границах таких зон».

Инд. № подл.	Подп. и дата	Взам. Инв. №

Изм.	Кол.уч.	Лист	№док	Подпись	Дата	23.ПП.380.022-ПМТ.ТЧ	Лист
							2

## 2. Общая характеристика участка, предоставленного для размещения объекта

Муниципальный район Буздякский расположен в западной части Республики Башкортостан. Буздякский район (башк. Бүздәк районы) расположен на западе республики и входит в «Западный» внутриреспубликанский субрайон (наряду с Буздякским районом в состав «Западного» субрайона входят — Чекмагушевский, Бакалинский, Шаранский, Туймазинский, Еремеевский, Белебеевский, Бижбулякский).

В группе районов расположен между центрами экономической активности — г.Туймазы, г.Октябрьский, г.Белебей.

Граничит:

- северо-запад с Шаранским районом,
- север с Чекмагушевским районом,
- восток с Благоварским районом,
- юго-восток с Давлекановским районом,
- юго-запад с Белебеевским районом,
- запад с Туймазинским районом.

Основная отрасль производства района – сельское хозяйство. Специализация хозяйств – возделывание зерновых культур, свёклы сахарной, подсолнечника, молочно-мясное скотоводство и свиноводство.

Национальный состав — татары, башкиры, русские.

Буздякский район заселен относительно равномерно — основная часть населения находится в центральной и южной части района.

По природным условиям территория района относится к степной зоне и подзоне – Предуральская степь (Чермасано-Ашкадарская равнинная).

Большая часть района относится к IV агроклиматическому району, который характеризуется следующими показателями:

- 1) сумма температур за период с температурой 10 градусов С и выше – 2150...2250;
- 2) продолжительность периода с температурой 10 градусов С и выше (дни) – 130...140;
- 3) продолжительность безморозного периода (дни) – 120...125;
- 4) сумма осадков за теплый период (мм) – 300...350;
- 5) ГТК Селянинова – 0,95...1,15;
- 6) средняя высота снежного покрова за зиму (мм) – 40...45.

Инва. № подл.	Подп. и дата	Взам. Инв. №

Изм.	Кол.уч.	Лист	№ док	Подпись	Дата	23.ПП.380.022-ПМТ.ТЧ	Лист
							3

Южная часть района относится к VI агроклиматическому району, который характеризуется следующими показателями:

- 1) сумма температур за период с температурой 10 градусов С и выше – 2100...2200;
- 2) продолжительность периода с температурой 10 градусов С и выше (дни) – 130...140;
- 3) продолжительность безморозного периода (дни) – 120...125;
- 4) сумма осадков за теплый период (мм) – 300...350;
- 5) ГТК Селянинова – 0,95...1,15;
- 6) средняя высота снежного покрова за зиму (мм) – 30...40.

Продолжительность безморозного периода 115 дней, годовой максимум из срочных наблюдений температуры воздуха +40, абсолютный минимум температуры -48.

Расчетная температура для проектирования отопления -37. Продолжительность отопительного периода равна 212 суткам при средней температуре -7,1.

Наибольшее количество атмосферных осадков выпадает с апреля по октябрь (65%). Сумма осадков за год составляет 533 мм. Периодичность периода с устойчивым снежным покровом составляет 154 дня. Средняя из наибольших высот за зиму достигает 82 см.

В течении года преобладают ветры: южные и юго-западные зимой, юго-западные и северные и северо-западные летом. Средняя скорость ветра в январе составляет 5,8 м/сек, в июле – 0.

Природные условия района обуславливают проявление водной и ветровой и эрозии почв.

По климатическому районированию территории России для строительства территория относится к климатическому подрайону IV. Расчетная температура для проектирования отопления –340С (температура самой холодной пятидневки обеспеченностью 0,92). Продолжительность отопительного периода (со среднесуточной температурой воздуха <8°С) 211дней. Максимальная глубина промерзания почвы раз в 10 лет равна 159см, раз в 50 лет – 209см.

Территория Буздякского района расположена на севере Бугульминско-Белебеевской увалистой возвышенности поверхность которой покрыта овражнобалочной сетью. Территория района имеет вытянутую форму с севера на юг, входит в предуральскую степь и относится к благоприятным для градостроительного освоения за исключением оврагов и закарстованных участков.

Взам. Инв. №

Подп. и дата

Инв. № подл.

Изм.	Кол.уч.	Лист	№док	Подпись	Дата

Карстующиеся породы отсутствуют или очень маломощны, большей частью скрыты под мощной (более 80м) толщей некарстующихся пород или обнажены на небольших участках, обуславливающих локальное его проявление на поверхности.

Бугульмино- Белебеевская возвышенность расположена на юго-западе территории. Восточная ее граница на большом протяжении проводится по основанию уступа высотой до 150 м, на юго- востоке возвышенность постепенно переходит в отроги Общего Сырта. Для ее характерны платообразные поверхности междуречий, разделенных глубокими (до 150-200 м) долинами рек. Долины рек субмеридиального направления каньонообразные, субширотного- резко асимметричные, с крутым склоном южной экспозиции.

Абсолютные отметки на проектируемой территории колеблются от 140м до 305м.

Характер рельефа равнинный. Генетический тип рельефа – структурно-денудационный с элементами денудационно-литоморфного. Форма рельефа холмисто-увалистая.

Эрозионные процессы также являются влияющим фактором. Интенсивность распространения (пораженность) проявлений овражной эрозии территории 3-5%, интенсивность распространения (пораженность) проявлений эрозионных склоновых процессов 15-20%. Скорость размыва обычно <1,0 м в год.

Инв. № подл.	Подп. и дата	Взам. Инв. №					Лист
Изм.	Кол.уч	Лист	№док	Подпись	Дата	23.ПП.380.022-ПМТ.ТЧ	



### 3. Перечень и сведения о площади образуемых земельных участков, в том числе возможные способы их образования

Общая площадь образуемых земельных участков составляет 4,0726 га.

Категория земель: земли населенных пунктов.

Вид разрешенного использования: под производственную застройку.

Расчет площади земельного участка произведен в соответствии с действующими нормами и земельным законодательством.

Таблица 1.1 – Площади образуемых земельных участков, кв.м.

Условный номер образуемого земельного участка	Землепользователь	Площадь образуемого земельного участка, кв.м.
02:16:130126:3У1	Гумеров Тимур Маратович	40726

Земельный участок с кадастровым номером 02:16:130126:3У1 образуется в результате перераспределения с землями.

Таблица 1.2 – Площади перераспределяемых земельных участков, кв.м.

Условный номер образуемого земельного участка	Землепользователь	Площадь образуемого земельного участка, кв.м.
02:16:130126:3У1		
02:16:130126:4	Гумеров Тимур Маратович	40513
02:16:130126	Администрация МР Буздякский район РБ	213

Инв. № подл.	Подп. и дата	Взам. Инв. №							Лист
			23.ПП.380.022-ПМТ.ТЧ						6
Изм.	Кол.уч	Лист	№док	Подпись	Дата				

**4. Перечень и сведения о площади образуемых земельных участков, которые будут отнесены к территории общего пользования или имуществу общего пользования, в том числе в отношении которых предполагаются резервирование и (или) изъятие для государственных и муниципальных нужд**

Образуемые земельные участки, которые будут отнесены к территории общего пользования или имущества общего пользования, в том числе в отношении которых предполагается резервирование и (или) изъятие для государственных и муниципальных нужд данным проектом не предусмотрено.

Инв. № подл.	Подп. и дата	Взам. Инв. №					Лист
Изм.	Кол.уч	Лист	№док	Подпись	Дата	23.ПП.380.022-ПМТ.ТЧ	

**5. Вид разрешенного использования образуемых земельных участков в соответствии с проектом планировки территории**

Видом разрешённого использования образуемых земельных участков является - под производственную застройку.

Инв. № подл.	Подп. и дата	Взам. Инв. №							Лист
Изм.	Кол.уч	Лист	№док	Подпись	Дата	23.ПП.380.022-ПМТ.ТЧ			

**6. Целевое назначение лесов, вид (виды) разрешенного использования лесного участка, количественные и качественные характеристики лесного участка, сведения о нахождении лесного участка в границах особо защитных участков лесов (в случае, если подготовка проекта межевания территории осуществляется в целях определения местоположения границ образуемых и (или) изменяемых лесных участков)**

Проектируемая территория территории земельного участка с кадастровым номером 02:16:130126:4 и части кадастрового квартала 02:16:130126 по улице Объездная дорога находится в пределах земель населенных пунктов и использование земель лесного фонда не предусматривается.

Инв. № подл.	Подп. и дата	Взам. Инв. №					Лист
Изм.	Кол.уч	Лист	№док	Подпись	Дата	23.ПП.380.022-ПМТ.ТЧ	

**7. Сведения о границах территории, в отношении которой утвержден проект межевания, содержащие перечень координат характерных точек этих границ в системе координат, используемой для ведения единого государственного реестра недвижимости.**

Координаты характерных точек границ территории, в отношении которой утвержден проект межевания, определяются в соответствии с требованиями к точности определения координат характерных точек границ, установленных в соответствии с Градостроительным кодексом Российской Федерации для территориальных зон.

Образуемые земельные участки проекта межевания территории земельного участка с кадастровым номером 02:16:130126:4 и части кадастрового квартала 02:16:130126 по улице Объездная дорога, не пересекают границ территории, в отношении которой был ранее утвержден проект межевания. Перечень координат характерных точек данных границ не приводится в связи с их отсутствием.

Инв. № подл.	Подп. и дата	Взам. Инв. №					Лист
Изм.	Кол.уч	Лист	№док	Подпись	Дата	23.ПП.380.022-ПМТ.ТЧ	

## 8. Каталог координат характерных точек границ образуемых земельных участков.

Таблица 1.3 – Каталог координат характерных точек границ образуемых земельных участков.

Каталог координат характерных точек образуемых земельных участков					
Условный номер земельного участка 02:16:130126:3У1					
Категория земель: земли населенных пунктов					
Вид разрешенного использования: Под производственную застройку					
Площадь земельного участка 40726 м <sup>2</sup>					
Обозначение характерных точек	Координаты, м		Обозначение характерных точек	Координаты, м	
	X	Y		X	Y
1	1268492,84	639574,54	21	1268459,55	639545,51
2	1268495,51	639570,71	22	1268474,09	639555,90
3	1268500,31	639574,05	23	1268490,06	639567,03
4	1268618,00	639656,02	24	1268487,45	639570,78
5	1268676,20	639622,99	25	1268488,57	639571,56
6	1268677,76	639620,44	26	1268492,00	639573,95
7	1268683,03	639601,60	1	1268492,84	639574,54
8	1268683,53	639601,73			
9	1268687,39	639602,91	27	1268516,86	639442,35
10	1268691,93	639591,10	28	1268520,03	639442,23
11	1268691,23	639591,02	29	1268519,89	639438,47
12	1268687,81	639590,07	30	1268516,72	639438,59
13	1268686,84	639589,79	27	1268516,86	639442,35
14	1268707,84	639519,23			
15	1268708,15	639519,32	31	1268511,36	639441,17
16	1268717,03	639522,38	32	1268511,70	639443,17
17	1268722,09	639507,80	33	1268513,66	639442,87
18	1268712,08	639504,63	34	1268513,33	639440,88
19	1268732,84	639434,51	31	1268511,36	639441,17
20	1268511,57	639436,83			

Взам. Инв. №

Подп. и дата

Инв. № подл.

Изм.	Кол.уч.	Лист	№док	Подпись	Дата

23.ПП.380.022-ПМТ.ТЧ

Лист

11



Общество с ограниченной ответственностью

«Земля»

Свидетельство СРО № АИИС И-01-2065-14052012 от 14.05.2012

Заказчик – Гумеров Тимур Маратович

**ПРОЕКТ МЕЖЕВАНИЯ ТЕРРИТОРИИ ЗЕМЕЛЬНОГО УЧАСТКА С КАДАСТРОВЫМ НОМЕРОМ 02:16:130126:4 И ЧАСТИ КАДАСТРОВОГО КВАРТАЛА 02:16:130126 ПО УЛИЦЕ ОБЪЕЗДНАЯ ДОРОГА**

***ПРОЕКТ МЕЖЕВАНИЯ ТЕРРИТОРИИ***

**23.ПП.380.022-ПМТ**

**Материалы по обоснованию проекта межевания территории. Графическая часть**

2023

Инв. № подл.	Подпись и дата	Взам. инв. №

Свидетельство СРО № АИИС И-01-2065-14052012 от 14.05.2012

Заказчик – Гумеров Тимур Маратович

**ПРОЕКТ МЕЖЕВАНИЯ ТЕРРИТОРИИ ЗЕМЕЛЬНОГО УЧАСТКА С КАДАСТРОВЫМ НОМЕРОМ 02:16:130126:4 И ЧАСТИ КАДАСТРОВОГО КВАРТАЛА 02:16:130126 ПО УЛИЦЕ ОБЪЕЗДНАЯ ДОРОГА**

**ПРОЕКТ МЕЖЕВАНИЯ ТЕРРИТОРИИ**

**23.ПП.380.022-ПМТ**

**Материалы по обоснованию проекта межевания территории. Графическая часть**

Директор ООО "Земля"



Р.А. Нуртдинов






2023

Взам. инв. №	
Подпись и дата	
Инв. № подл.	

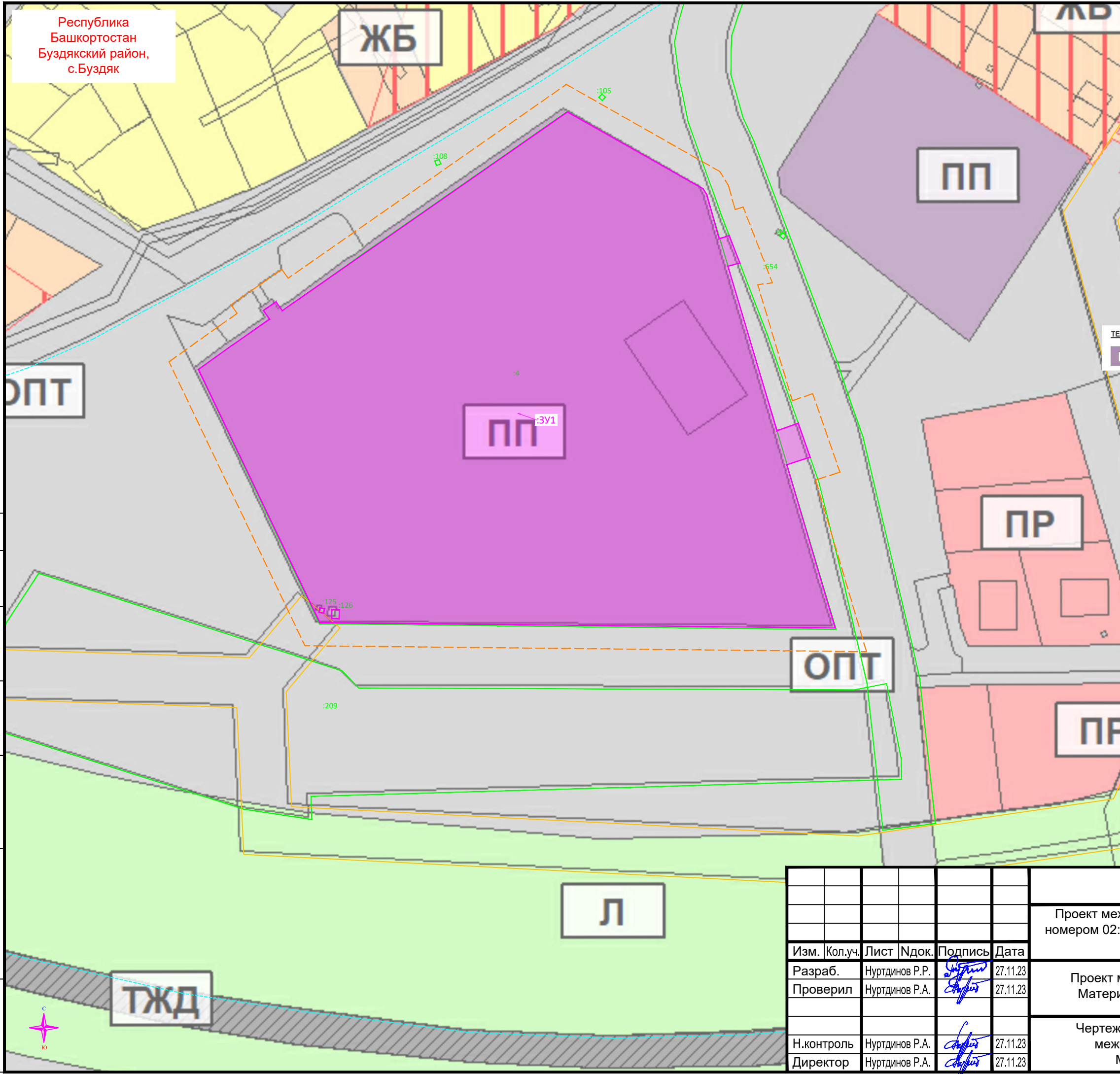


## СОДЕРЖАНИЕ ТОМА

Обозначение	Наименование	Примечание
23.ПП.380.022-ПМТ-С	Содержание тома	стр.2
	Графическая часть	стр.3
23.ПП.380.022-ПМТ.ГЧ-001	Чертеж обоснования проекта межевания территории. Масштаб 1:2000	стр.3

Инв. № подл.	Подпись и дата	Взам. Инв. №	23.ПП.380.022-ПМТ-С						Стадия	Лист	Листов
			Изм.	Кол.у	Лист	№ док	Подпись	Дата			
			Разраб.		Нуртдинов Р.Р.		27.11.23	Содержание тома	П	1	1
			Пров.		Ахметдинова М.М.		27.11.23				
			Н. контр.		Нуртдинов Р.А.		27.11.23				
			ГИП		Нуртдинов Р.А.		27.11.23				
											

Республика  
Башкортостан  
Буздякский район,  
с.Буздяк



- УСЛОВНЫЕ ОБОЗНАЧЕНИЯ:**
- ГРАНИЦЫ:**  
 СУЩ: РАСЧ.СРОК:  
 ГРАНИЦА НАСЕЛЕННОГО ПУНКТА
- ТЕРРИТОРИАЛЬНЫЕ ЗОНЫ:**
- ЖИЛАЯ ТЕРРИТОРИАЛЬНАЯ ЗОНА:**
- ЖМ МАЛОЭТАЖНАЯ ЖИЛАЯ ЗАСТРОЙКА (ИЖС; РАЗМЕЩЕНИЕ ДАЧНЫХ И САДОВЫХ ДОМОВ) ДЛЯ РАЗМЕЩЕНИЯ ЖИЛОГО ДОМА
  - ЖС СРЕДНЕЭТАЖНАЯ ЖИЛАЯ ЗАСТРОЙКА
  - ЖБ БЛОКИРОВАННАЯ ЖИЛАЯ ЗАСТРОЙКА
  - ЗОНА ЗАПРЕЩЕННОГО (НОВОГО) СТРОИТЕЛЬСТВА
- ОБЩЕСТВЕННАЯ ТЕРРИТОРИАЛЬНАЯ ЗОНА:**
- ОД РАЗМЕЩЕНИЕ ОБЪЕКТОВ КАПИТАЛЬНОГО СТРОИТЕЛЬСТВА В ЦЕЛЯХ ОБЕСПЕЧЕНИЯ УДОВЛЕТВОРЕНИЯ БЫТОВЫХ, СОЦИАЛЬНЫХ И ДУХОВНЫХ ПОТРЕБНОСТЕЙ ЧЕЛОВЕКА
  - К ТЕРРИТОРИЯ ОБЪЕКТОВ КОММУНАЛЬНОГО ОБСЛУЖИВАНИЯ
  - ОГ ЗОНА ДЛЯ ОБЕСПЕЧЕНИЯ ДЕЯТЕЛЬНОСТИ В ОБЛАСТИ ГИДРОМЕТЕОРОЛОГИИ И СМЕЖНЫХ С НЕЙ ОБЛАСТЯХ
- ПРЕДПРИНИМАТЕЛЬСКАЯ ТЕРРИТОРИАЛЬНАЯ ЗОНА:**
- ПР РАЗМЕЩЕНИЕ ОБЪЕКТОВ КАПИТАЛЬНОГО СТРОИТЕЛЬСТВА В ЦЕЛЯХ ИЗВЛЕЧЕНИЯ ПРИБЫЛИ НА ОСНОВАНИИ ТОРГОВОЙ, БАНКОВСКОЙ И ИНОЙ ПРЕДПРИНИМАТЕЛЬСКОЙ ДЕЯТЕЛЬНОСТИ
- ТЕРРИТОРИАЛЬНАЯ ЗОНА ПРОИЗВОДСТВЕННОЙ ДЕЯТЕЛЬНОСТИ**
- ПП РАЗМЕЩЕНИЕ ОБЪЕКТОВ КАПИТАЛЬНОГО СТРОИТЕЛЬСТВА В ЦЕЛЯХ ДОБЫЧИ НЕДР, ИХ ПЕРЕРАБОТКИ, ИЗГОТОВЛЕНИЯ ВЕЩЕЙ ПРОМЫШЛЕННЫМ СПОСОБОМ

- Условные обозначения:
- Граница территории, в границах которой осуществляется подготовка проекта межевания
  - Границы существующих земельных участков
  - Граница кадастрового квартала
  - Граница образуемого земельного участка
  - 02:07:010223-3У1 Условный кадастровый номер образуемого земельного участка

Согласовано

Инв. № подл.	Подп. и дата	Взаим. инв. №

Изм.	Кол.уч.	Лист	Ндок.	Подпись	Дата
Разраб.				Нуртдинов Р.Р.	27.11.23
Проверил				Нуртдинов Р.А.	27.11.23
Н.контроль				Нуртдинов Р.А.	27.11.23
Директор				Нуртдинов Р.А.	27.11.23

**23.ПП.380.022-ПМТ.ГЧ-001**

Проект межевания территории земельного участка с кадастровым номером 02:16:130126:4 и части кадастрового квартала 02:16:130126 по улице Обьездная дорога

Проект межевания территории. Материалы по обоснованию.	Стадия	Лист	Листов
	П		1

Чертеж обоснования проекта межевания территории  
Масштаб 1:2000

Качество от профессионалов
   
 Весь спектр землеустроительных услуг