



КАРАР

РЕШЕНИЕ

“_15_” __11____2022 й.

№ 375

“_15_” __11____2022 г.

О проведении публичных слушаний по изменению территориальной зоны земельного участка с кадастровым номером 02:16:130110:188 расположенного по адресу: Республика Башкортостан, Буздякский район, с.Буздяк ул. Р.Мавлютова д.25

В соответствии со ст.ст. 45, 46 Градостроительного Кодекса Российской Федерации, ст.11 Устава сельского поселения Буздякский сельсовет муниципального района Буздякский район Республики Башкортостан в целях соблюдения прав человека на благоприятные условия жизнедеятельности, прав и законных интересов правообладателей земельных участков и объектов капитального строительства, Совет сельского поселения Буздякский сельсовет муниципального района Буздякский район Республики Башкортостан, РЕШИЛ:

1. Назначить публичные слушания, по изменению территориальной зоны земельного участка с кадастровым номером 02:16:130110:188 расположенного по адресу: Республика Башкортостан, Буздякский район, с.Буздяк ул. Р.Мавлютова д.25, в здании Центральной районной библиотеки по адресу: с.Буздяк, ул. Красная Площадь, д.28, на 16 декабря 2022 года в 15-00 часов.

2. Для организации и проведения публичных слушаний утвердить комиссию в следующем составе:

Председатель комиссии – Ахтямов В.Ф.- председатель постоянной комиссии по развитию предпринимательства, земельным вопросам, благоустройству и экологии Совета сельского поселения;

Заместитель председателя комиссии – Валиуллин Р.Р. - депутат от избирательного округа № 2;

члены комиссии:

- Багдануров Р.А. - депутат от избирательного округа № 1.

- Исламов Б.Г - депутат от избирательного округа № 3

3. Организацию и проведение публичных слушаний по изменению территориальной зоны земельного участка с кадастровым номером 02:16:130110:188 расположенного по адресу: Республика Башкортостан, Буздякский район, с.Буздяк ул. Р.Мавлютова д.25, возложить на данную комиссию Совета сельского поселения Буздякский сельсовет муниципального района Буздякский район Республики Башкортостан.

4. Установить, что письменные предложения жителей района по изменению территориальной зоны земельного участка с кадастровым номером 02:16:130110:188 расположенного по адресу: Республика Башкортостан, Буздякский район, с.Буздяк ул. Р.Мавлютова д.25 направляются в Администрацию сельского поселения Буздякский сельсовет муниципального района Буздякский район РБ (Адрес: с. Буздяк, ул. Ленина д.7, здание Администрации сельского поселения) в период со дня обнародования настоящего решения на информационных стендах в здании сельского поселения, в течение 30 дней.

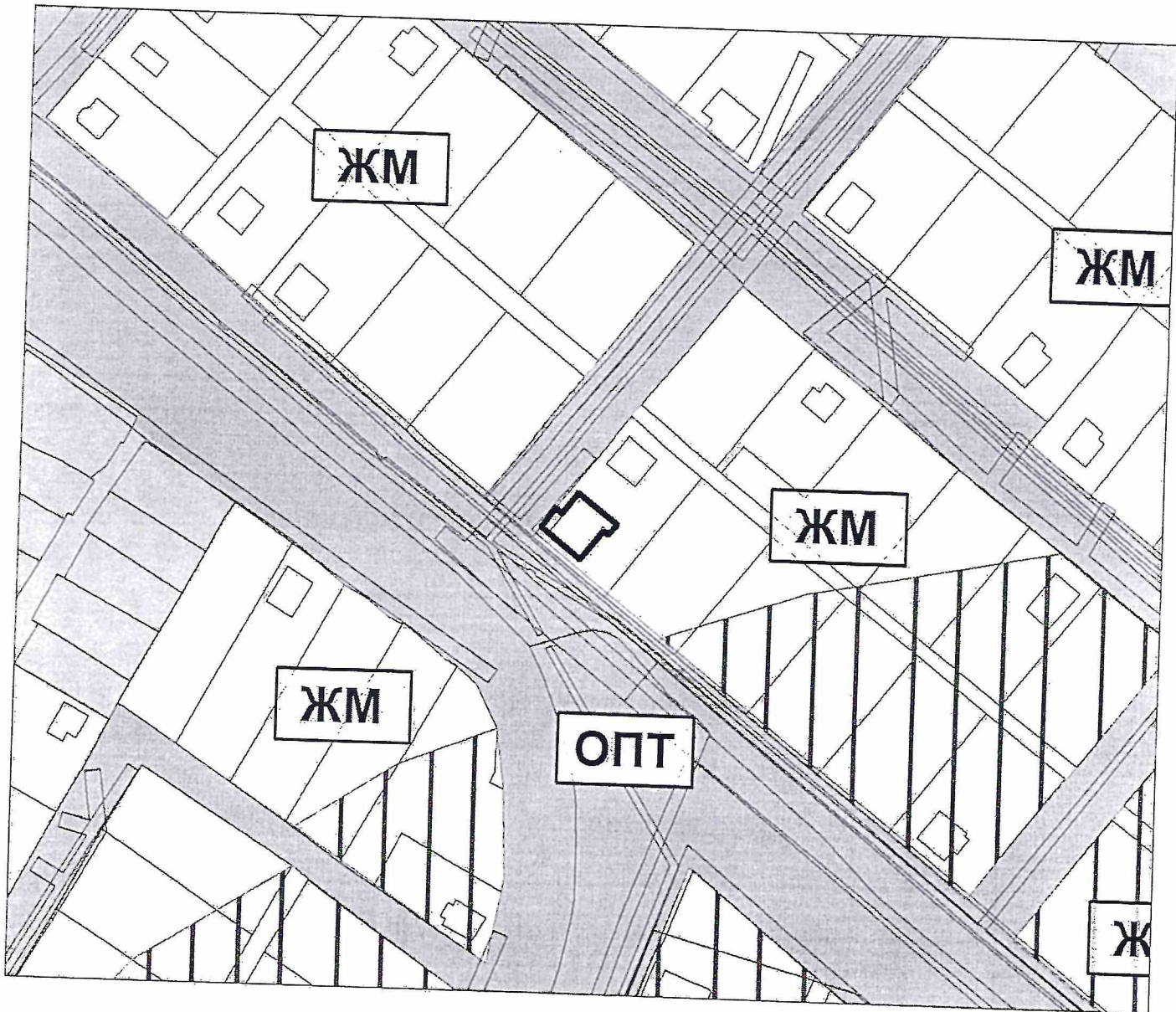
5. Опубликовать заключение о результатах публичных слушаний по изменению территориальной зоны земельного участка с кадастровым номером 02:16:130110:188 расположенного по адресу: Республика Башкортостан, Буздякский район, с.Буздяк ул. Р.Мавлютова д.25 в сети «Интернет».

6. Обнародовать настоящее решение на информационных стендах в здании сельского поселения и разместить на официальном сайте сельского поселения Буздякский сельсовет муниципального района Буздякский район Республики Башкортостан в сети «Интернет».

Глава сельского поселения
Буздякский сельсовет




А.А. Низамов




с. Бuzдяк

ТЕРРИТОРИАЛЬНЫЕ ЗОНЫ:


ЖИЛАЯ ТЕРРИТОРИАЛЬНАЯ ЗОНА:



МАЛОЭТАЖНАЯ ЖИЛАЯ ЗАСТРОЙКА (ИЖС; РАЗМЕЩЕНИЕ ДАЧНЫХ И САДОВЫХ ДОМОВ) ДЛЯ РАЗМЕЩЕНИЯ ЖИЛОГО ДОМА



БЛОКИРОВАННАЯ ЖИЛАЯ ЗАСТРОЙКА



ЗОНА ЗАПРЕЩЕННОГО (НОВОГО) СТРОИТЕЛЬСТВА