

## ПРОТОКОЛ №2

заседания согласительной комиссии

по вопросу согласования проекта карта-план территории кадастрового квартала 02:16:130115 с.Буздяк при выполнении комплексных кадастровых работ в соответствии муниципальным контрактом № 0101300056321000003\_218670 от 30.04.2021 г.

на выполнение комплексных кадастровых работ в границах МР Буздякский район Республики Башкортостан

с. Буздяк, ул. Ленина, д.7.

01.11.2021 г.

### **Присутствовали:**

Председатель комиссии:

**Низамов А.А.** - глава администрации сельского поселения Буздякский сельсовет муниципального района Буздякский район Республики Башкортостан;

Члены комиссии:

**Шарипова Г.М.** – главный архитектор начальник МБУ “Отдел архитектуры и градостроительства муниципального района Буздякский район Республики Башкортостан”

**Вахитова Э.И.** – главный специалист по муниципальному земельному контролю МБУ “Отдел архитектуры и градостроительства муниципального района Буздякский район Республики Башкортостан”;

**Ергизова Г.Р.** – главный специалист по имуществу МКУ “Централизованная бухгалтерия”;

**Алимбекова Р.Б.** - начальник отдела по Буздякскому району Управления по работе территориальными отделами и взаимодействию с органами местного самоуправления Министерства земельных и имущественных отношений Республики Башкортостан;

**Тимирбаев И.Р.** – государственный регистратор Республики Башкортостан;

Нуртдинов Р.А. – директор ООО “Земля”;

Секретарь комиссии:

**Галиуллина И.И.** – землеустроитель сельского поселения Буздякский сельсовет муниципального района Буздякский район Республики Башкортостан.

О дате и времени проведения заседания была уведомлена в установленном порядке. Из 6 членов комиссии на заседании присутствовало 6. Кворум имеется. Заседание согласительной комиссии является правомочным. Приглашенные лица:

1. Кадастровый инженер ООО «Земля» Нуртдинов Р.А.

### **Повестка дня заседания:**

Утверждение карта-планов территории, подготовленных при выполнении комплексных кадастровых работ в границах населенного пункта с.Буздяк муниципального района Буздякский район Республики Башкортостан (кадастровый квартал 02:16:130115).

**Докладчик: Низамов А.А.**

### **Краткое содержание выступления:**

1. В соответствии с главой 4.1. Федерального закона от 24.07.2007г. №221-ФЗ «О кадастровой деятельности» на территории муниципального района Буздякский район Республики Башкортостан в границах населенного пункта с. Буздяк (кадастровый квартал с учетным номером 02:16:130115) проводились комплексные кадастровые работы.
2. 27 сентября 2021 года прошло заседание согласительной комиссии по вопросу согласования местоположения границ земельных участков, где было предложено

дополнительно изучить земельные участки, площади которых намного отличаются от площадей из ЕГРН. В частности, уменьшение площади некоторых земельных участков составляет более 10% от площади, сведения о которой содержатся в ЕГРН, согласно ст. 42.8 Федерального закона от 24.07.2007 N 221-ФЗ «О кадастровой деятельности».

3. В период с 27.09.2021г. по 01.11.2021г. возражения от заинтересованных лиц относительно местоположения границ земельных участков не поступали.

**Выступил:**

**представитель ООО «Земля» кадастровый инженер Нуртдинов Р.А.**

Согласно муниципальному контракту 0101300056321000003\_218670 от 30.04.2021 года проведены следующие виды работ:

- обследованы объекты недвижимости, определены характеристики объектов недвижимости, определены местоположения объектов недвижимости по кадастровому кварталу 02:16:130115 с. Бuzдяк;
- определены координаты характерных точек местоположения границ объектов недвижимости по кадастровому кварталу 02:16:130115;
- подготовлен проект карта-плана территории по кадастровому кварталу 02:16:130115;
- информированы граждане и юридические лица о начале выполнения комплексных кадастровых работ в порядке, установленном статей 42.7 Федерального закона от 24.07.2007г. №221-ФЗ;
- информированы граждане и юридические лица о работе согласительной комиссии по вопросу согласования местоположения границ земельных участков при выполнении комплексных кадастровых работ
- после проведения заседания согласительной комиссии 27.09.2021 г. были дополнительно изучены земельные участки, уменьшение площади которых составляет более 10% от площади, сведения о которых содержатся в ЕГРН, согласно ст. 42.8 Федерального закона от 24.07.2007 N 221-ФЗ «О кадастровой деятельности».


**Предложение:** Утвердить карта-план территории, подготовленный при выполнении комплексных кадастровых работ в границах населенного пункта с. Бuzдяк (кадастровый квартал 02:16:130115) муниципального района Бuzдякский район Республики Башкортостан.



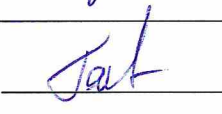
**Решили:** Утвердить карта-план территории, подготовленный при выполнении комплексных кадастровых работ в границах населенного пункта с. Бuzдяк (кадастровый квартал 02:16:130115) муниципального района Бuzдякский район Республики Башкортостан.

«за»	«против»	«воздержались»
единогласно	-	-

Особое мнение: отсутствует

Подписи:

Председатель комиссии: 	<b>Низамов А.А.</b> - глава администрации сельского поселения Бuzдякский сельсовет муниципального района Бuzдякский район Республики Башкортостан

<p>Члены комиссии:</p> <p></p> <p></p> <p></p> <p></p> <p></p>	<p><b>Шарипова Г.М.</b> – главный архитектор начальник МБУ “Отдел архитектуры и градостроительства муниципального района Буздякский район Республики Башкортостан”</p> <p><b>Вахитова Э.И.</b> – главный специалист по муниципальному земельному контролю МБУ “Отдел архитектуры и градостроительства муниципального района Буздякский район Республики Башкортостан;</p> <p><b>Ергизова Г.Р.</b> – главный специалист по имуществу МКУ “Централизованная бухгалтерия;</p> <p><b>Алимбекова Р.Б.</b> – начальник отдела по Буздякскому району Управления по работе территориальными отделами и взаимодействию с органами местного самоуправления Министерства земельных и имущественных отношений Республики Башкортостан;</p> <p><b>Тимирбаев И.Р.</b> - государственный регистратор Республики Башкортостан;</p> <p><b>Нуртдинов Р.А.</b> – директор ООО “Земля”</p>
<p>Секретарь комиссии:</p> <p></p>	<p><b>Галиуллина И.И.</b> – землеустроитель сельского поселения Буздякский сельсовет муниципальный район Буздякский район Республики Башкортостан</p>