

ПРОТОКОЛ №1

заседания согласительной комиссии

по вопросу согласования проекта карта-план территории кадастрового квартала 02:16:130115 с.Буздяк при выполнении комплексных кадастровых работ в соответствии муниципальным контрактом № 0101300056321000003_218670 от 30.04.2021 г.

на выполнение комплексных кадастровых работ в границах муниципальный район Буздякский район Республики Башкортостан

с.Буздяк, ул. Ленина, д.7.

27.09.2021 г.

Присутствовали:

Председатель комиссии: **Низамов А.А.** - глава администрации сельского поселения Буздякский сельсовет муниципального района Буздякский район Республики Башкортостан;

Члены комиссии:

Шарипова Г.М. – главный архитектор – начальник МБУ “Отдел архитектуры и градостроительства муниципального района Буздякский район Республики Башкортостан”;

Вахитова Э.И. – главный специалист по муниципальному земельному контролю МБУ “Отдел архитектуры и градостроительства муниципального района Буздякский район Республики Башкортостан”;

Ергизова Г.Р. – главный специалист по имуществу МКУ “Централизованная бухгалтерия”;

Низаметдинов И.Г. – и.о. начальника отдела по Буздякскому району Управления по работе территориальными отделами и взаимодействию с органами местного самоуправления Министерства земельных и имущественных отношений Республики Башкортостан;

Тимирбаев И.Р. – заместитель начальника межмуниципального отдела по Буздякскому и Чекмагущескому району Управления Росреестра по Республике Башкортостан;

Нуртдинов Р.А. – директор ООО “Земля”.

Секретарь комиссии: **Галиуллина И.И.** – землеустроитель СП Буздякский сельсовет МР Буздякский район РБ.

О дате и времени проведения заседания была уведомлена в установленном порядке. Из 6 членов комиссии на заседании присутствовало 6. Кворум имеется. Заседание согласительной комиссии является правомочным. Приглашенные лица:

1. Кадастровый инженер ООО «Земля» Нуртдинов Р.А.

Повестка дня заседания:

1. Общая информация о результатах выполнения комплексных кадастровых работ в границах кадастрового квартала 02:16:130115 с.Буздяк при выполнении комплексных кадастровых работ в соответствии муниципальным контрактом №0101300056321000003_218670 от 30.04.2021 года на выполнение комплексных кадастровых работ в границах МР Буздякский район Республики Башкортостан, а также о порядке согласования местоположения границ земельных участков и регламенте работы согласительной комиссии.

Докладчик: Низамова А.А.

2. Рассмотрение проекта карта - плана территории, подготовленного в результате выполнения комплексных кадастровых работ в границах кадастрового квартала 02:16:130115 муниципального района Буздякский район Республики Башкортостан .

Докладчик: Нуртдинова Р.А.

Рассмотрение вопроса повестки дня №1.

1. Общая информация о результатах выполнения комплексных кадастровых работ в границах кадастрового квартала 02:16:130115 с.Буздяк при выполнении комплексных кадастровых работ в соответствии муниципальным контрактом №0101300056321000003_218670 от 30.04.2021 года на выполнение комплексных кадастровых работ в границах МР Буздякский район Республики Башкортостан, а также о порядке согласования местоположения границ земельных участков и регламенте работы согласительной комиссии.

Слушали: Низамова А.А.

Краткое содержание выступления:

Председатель комиссии проинформировал о результатах выполнения комплексных кадастровых работ в границах кадастрового квартала с учетным номером: 02:16:130115 с.Буздяк при выполнении комплексных кадастровых работ в соответствии муниципальным контрактом №0101300056321000003_218670 от 30.04.2021 года на выполнение комплексных кадастровых работ в границах МР Буздякский район Республики Башкортостан, разъяснил порядок согласования местоположения границ земельных участков при выполнении комплексных кадастровых работ, предусмотренный статьей 42.10 Федерального закона от 24.07.2007 № 221-ФЗ "О кадастровой деятельности", а также регламент работы согласительной комиссии, Извещения о проведении заседания согласительной комиссии по вопросу согласования местоположения границ земельных участков, содержащие в том числе уведомления о завершении подготовки проекта карты-плана территории, были размещены и направлены способами и в сроки, установленные Федеральным законом от 24.07.2007 № 221-ФЗ "О кадастровой деятельности". Со дня опубликования извещения согласительная комиссия обеспечивала ознакомление любых лиц проектом карты-плана территории, в том числе в форме документа на бумажном носителе, в соответствии с регламентом работы согласительной комиссии.

Решили: Принять информацию по первому вопросу повестки дня к сведению.

Результаты голосования:

«за»	«против»	«воздержались»
единогласно	-	-

Рассмотрение вопроса повестки дня № 2:

Рассмотрение проекта карта - плана территории, подготовленного в результате выполнения комплексных кадастровых работ в границах кадастрового квартала 02:16:130115 муниципального района Буздякский район Республики Башкортостан и возражений заинтересованных лиц относительно местоположения границ земельных участков.

Слушали: Нуртдинова Р.А.

Краткое содержание выступления:

Нуртдинов Рафис Акдасович, являющийся представителем исполнителя комплексных кадастровых работ по муниципальному контракту №0101300056321000003_218670 от 30.04.2021 года представил для рассмотрения членам комиссии проект карты-плана территории, подготовленный в результате выполнения комплексных кадастровых работ в границах кадастрового квартала 02:16:0130115 муниципального района Буздякский район Республики Башкортостан, проинформировал о порядке и результатах выполнения комплексных кадастровых работ в соответствии с требованиями Федерального закона от 24.07.2007 № 221-ФЗ "О кадастровой деятельности". Комплексные кадастровые работы были выполнены в соответствии действующим законодательством Российской

Федерации. Для определения местоположения границ земельных участков при выполнении комплексных кадастровых работ использовались материалы землеустроительной документации, содержащейся в государственном фонде данных, полученные в результате проведения землеустройства, ситуационные планы, планово-картографические материалы, имеющиеся в органах местного самоуправления муниципального района и иные документы, содержащие сведения о местоположении границ земельных участков.




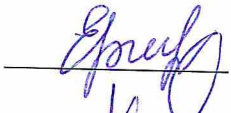


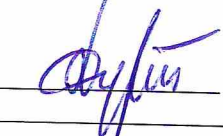
Решили:

1. Согласительной комиссии продолжить прием возражений заинтересованных лиц относительно местоположения границ земельных участков в течении 35 календарных дней – по 01.11.2021г. (включительно).
2. Назначить дату второго заседания согласительной комиссии на 01.11.2021г. в 15.00 часов по адресу: Буздякский район, с. Буздяк, ул. Ленина, д. 7.

«за»	«против»	«воздержались»
единогласно	-	-

Особое мнение: отсутствует

Подписи:

Председатель комиссии:		Низамов А.А. - глава администрации сельского поселения Буздякский сельсовет муниципального района Буздякский район Республики Башкортостан
Члены комиссии:		Шарипова Г.М. - главный архитектор-начальник МБУ “Отдел архитектуры и градостроительства муниципального района Буздякский район Республики Башкортостан”,
		Вахитова Э.И. – главный специалист по муниципальному контролю “Отдел архитектуры и градостроительства муниципального района Буздякский район Республики Башкортостан”,
		Ергизова Г.Р. – главный специалист по имуществу МКУ “Централизованная бухгалтерия”,
		Низаметдинов И.Г. - и.о.начальника отдела по Буздякскому району Управления по работе территориальными отделами и взаимодействию с органами местного самоуправления Министерства земельных и имущественных отношений Республики Башкортостан,
		Тимирбаев И.Р. – заместитель начальника межмуниципального отдела по Буздякскому и Чекмагушевскому району Управления Росреестра по Республике Башкортостан;
		Нуртдинов Р.А. – директор ООО “Земля”;

<p>Секретарь комиссии: _____</p> <p><i>I.I.</i></p>	<p>Галиуллина И.И. – землеустроитель сельского поселения Буздякский сельсовет муниципальный район Буздякский район Республики Башкортостан.</p>